

Procés **Participatiu** “Definició del disseny, les necessitats i usos de l’Avinguda Catalunya i el Parc de la Pau”



Informe Itinerari Ciutadà Institut Balaguer del 12 de desembre de 2018

Servei de Participació Ciutadana
Oficina del Pla Integral de Les Planes-Blocs Florida
Àrea d'Alcaldia-Presidència.
Ajuntament de L'Hospitalet de Llobregat



ÍNDEX DE CONTINGUT

1. INTRODUCCIÓ, OBJECTIUS I METODOLOGIA.....	3
1.1 Què és el Pla de Regeneració Integral dels Blocs Florida?	3
1.2 Objectius de l'itinerari ciutadà	3
1.3 Funcionament dels itineraris amb centres educatius	4
2. MAPA DEL RECORREGUT	6
2.1 Recorregut global.....	6
2.2 Punts de treball	6
3. SÍNTESI DE LES APORTACIONS	7
4. DETALL DE LES APORTACIONS.....	9
4.1 PUNT 1. Punt de trobada i valoració global de la zona reformada.....	9
4.2 PUNT 2. Reflexió sobre el mobiliari i els usos de l'Avinguda	11
4.3 PUNT 3. Parc de la Pau.....	13



1. INTRODUCCIÓ, OBJECTIUS I METODOLOGIA

MILLOREM ELS BLOCS FLORIDA ENTRE TOTES I TOTS!

L'Ajuntament de L'Hospitalet de Llobregat està impulsant un procés participatiu per recollir idees de millora de l'entorn dels Blocs Florida. Aquest procés es va iniciar amb la zona del Carrer Teide i el Pont de Matacavalls, actualment en fase d'estudi de les propostes relacionades amb la millora de Teide i la zona de Matacavalls per part dels Serveis de l'Ajuntament..

Ara s'ha continuat amb la participació per a la millora dels espais i usos de l'Avinguda Catalunya i el Parc de la Pau.

1.1 Què és el Pla de Regeneració Integral dels Blocs Florida?


El Pla de Regeneració Urbana Integral de les Planes - Blocs Florida, iniciat per l'Ajuntament de L'Hospitalet de Llobregat el 2017, pretén millorar la qualitat de l'entorn del barri amb una gran varietat d'actuacions al carrer, als espais verds i als habitatges.

Aquesta intervenció municipal se suma a d'altres projectes que es duren a terme en els propers anys i que han de potenciar les possibilitats de desenvolupament social i econòmic de la zona, com és el cas del soterrament de les vies de la RENFE.

1.2 Objectius de l'itinerari ciutadà

L'itinerari ciutadà consisteix en un recorregut per l'entorn del barri, durant el qual els veïns i veïnes poden opinar i fer les seves propostes sobre el terreny. D'aquesta manera, les persones poden aportar la seva experiència i coneixement, mentre veuen i viuen directament la situació plantejada.

Els objectius de l'itinerari són:

-  Donar a conèixer el Pla de regeneració integral dels Blocs Florida entre els participants.



- Fer un reconeixement de l'entorn de l'Avinguda Catalunya i el Parc de la Pau.
- Obtenir l'opinió de veïns i veïnes sobre l'estat actual dels entorns de l'Avinguda Catalunya i el Parc de la Pau.

1.3 Funcionament dels itineraris amb centres educatius

Es va realitzar un recorregut per l'Avinguda Catalunya i el Parc de la Pau (veure mapa a la pàgina següent) amb una durada d'entre 1h i 1h30.

Pel que fa a la metodologia dels itineraris, val a dir que tots els itineraris han tingut una estructura homogènia:

- A) Mitja hora abans de la realització de l'itinerari un membre de l'equip de l'Oficina del Pla va realitzar una breu explicació a l'aula dels objectius del Pla d'Intervenció Integral i del procés participatiu, així com de la metodologia que se seguirà. Seguidament, es va acompanyar al grup al punt de trobada de l'Avinguda Catalunya.
- B) Un cop a cada punt d'aturada, es va obrir un torn de paraula amb els participants, per tal que poguessin realitzar les seves reflexions i aportar les seves propostes. Una persona relatora es va encarregar de prendre notes recollint totes les aportacions rebudes. La reflexió es va basar sobre l'estat actual de cada espai, i sobre el futur que desitgem per a cada un d'ells.
- C) Per tal d'elaborar aquest informe a mode d'acta, s'ha tingut en compte com a base la tasca realitzada pel relator de cada itinerari. A més, s'ha contrastat/completat amb la informació recollida als qüestionaris que van omplir els alumnes participants que ho van desitjar.



Els itineraris realitzats amb les escoles van tenir lloc durant el mes de desembre de 2018, amb la següent participació:

Itinerari	Data	Destinataris	Assistents
1	11/12/2018	Joaquim Ruyra A	21
2	11/12/2018	Joaquim Ruyra B	26
3	11/12/2018	Pau Vila	19
4	12/12/2018	IES Fontseré	21
5	12/12/2018	Institut Balaguer	24

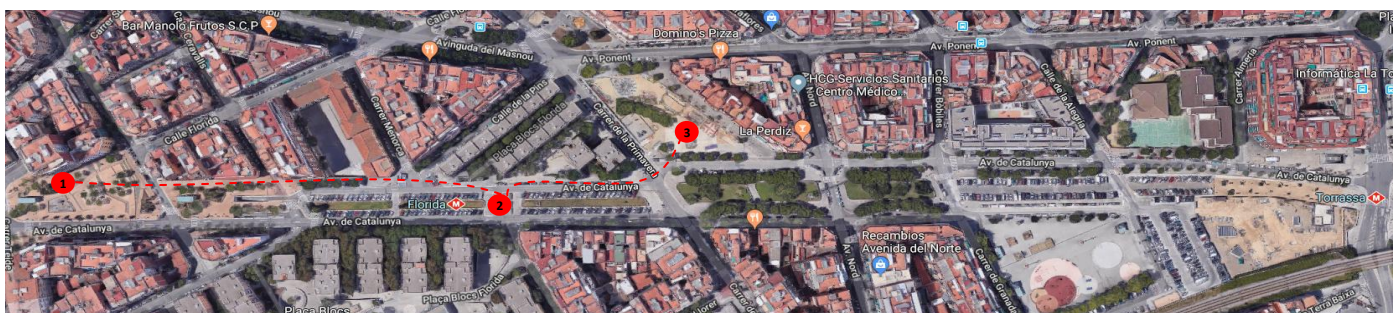
Total assistents als 5 itineraris amb escoles: 111 participants





2. MAPA DEL RECORREGUT

2.1 Recorregut global



2.2 Punts de treball

A cada punt de treball es van abordar temes diferents:

- Punt de treball 1 – Punt de trobada i valoració global de la zona reformada
- Punt de treball 2 – Reflexió sobre el mobiliari i els usos de l'Avinguda
- Punt de treball 3 – Parc de la Pau i aparcament.





3. SÍNTESI DE LES APORTACIONS

Aquest informe es correspon a l'itinerari que es va realitzar amb l'Escola Pau Vila, amb edats compreses entre els 11 i els 12 anys. Per això, el seu funcionament i continguts es va adaptar al perfil d'edat d'aquests participants.

Per tal d'elaborar aquesta nota de síntesi, s'ha tingut en compte com a base la tasca realitzada pel relator de cada itinerari. L'itinerari del dia 12 de desembre (10:30 a 11:30) amb joves del Institut Balaguer va comptar amb **19 participants**.

Els dinamitzadors de l'itinerari volem agrair la tasca de professors i professores per donar suport a la dinàmica de treball i contribuir al bon funcionament de l'itinerari.

A continuació es presenta una síntesi de les principals aportacions realitzades pels joves participants a l'itinerari. Aquestes aportacions seran tingudes en compte, conjuntament amb la de la resta d'itineraris realitzats, per a l'elaboració de l'informe final de resultats del procés participatiu.

Aquest informe serà lliurat als serveis tècnics de l'Ajuntament per tal que dissenyin diferents escenaris de reforma de l'Avinguda Catalunya que podran ser prioritzats pels propis veïns i veïnes.

PUNT 1. Punt de trobada i valoració global de la zona reformada

Els aspectes més valorats i que destaquen de la zona:

- La presència de vegetació en la zona.
- L'accessibilitat a la zona reformada.
- El parking a sota de la plaça
- L'existència de llocs per a gossos.
- El mobiliari complet, amb bancs individuals i grupals.

Algunes propostes de millora:

- Canviar el tipus de terra, per un més amable i capaç d'esmoreir possibles caigudes.
- Instal·lació de més fonts on poder refrescar-se.
- Reduir les actituds incíviques vers aquest espai, com la no recollida dels excrements dels gossos.
- La necessitat de més equipament per jugar (tirolines i parcs infantils)




<p>PUNT 2. Reflexió sobre el mobiliari i els usos de l'Avinguda</p>	<ol style="list-style-type: none">1) Augmentar les zones verdes on tots i totes, grans i petits puguin passejar per un espai amb més zones verdes.2) Consideren que s'hauria de millorar la neteja mitjançant la instal·lació de més papereres.3) Identifiquen la necessitat de dur a terme accions amb la finalitat de reduir les actituds incíviques vers l'espai.<ol style="list-style-type: none">1) Cal millorar l'enllumenat de l'Avinguda.2) Reformular la disposició dels vehicles creant zones per aparcar.3) Destinar alguns espais a equipaments esportius a l'aire lliure.
<p>PUNT 3. Parc de la Pau</p>	<ol style="list-style-type: none">1) Augmentar i millorar la zona de jocs.2) Incorporar al parc usos esportius.3) Augmentar les zones d'ombra del parc mitjançant un augment de l'arbrat.4) Augmentar el número de bancs.5) Millorar l'accessibilitat per tal de que tots i totes grans i petits i persones amb dificultats de mobilitat puguin accedir al parc.



4. DETALL DE LES APORTACIONS

4.1 PUNT 1. Punt de trobada i valoració global de la zona reformada



Els usos més habituals de l'espai són:

- Zona de pas per anar a d'altres zones
- Anar a jugar
- Quedar amb amics
- En termes majoritaris, és una zona de poca freqüència ja que majoritàriament els infants van a jugar al parc collindant del Parc de Les Planes, on es troba la tirolina.

Els aspectes més valorats i que destaquen de la zona:

- L'arbrat que dota l'espai de zones d'ombra a l'estiu.
- L'accessibilitat permesa no només per escales sinó també rampes i baranes, fent l'espai accessible també a persones grans i persones amb problemes de mobilitat
- Els bancs que permeten a petits i grans asseure's per descansar

PROPOSTES DE MILLORA DE LA ZONA

En relació amb l'espai

- Instal·lació d'una tirolina on poder jugar amb els amics i amigues.
- Canviar el tipus de terra per un fet d'un material més amable i segur que la sorra.




- Que es construeixi un espai reservat per gossos, ja que si no embruten el conjunt de la zona.
- Que hi hagi una zona per fer skate
- Que hi hagi llocs per seure
- Que hi hagi verd (arbres i matolls en bon estat de conservació).
- Zona de pic-nic.

En relació amb la convivència i civisme

- Que l'espai estigui net, de deposicions de gossos i de graffitis.



4.2 PUNT 2. Reflexió sobre el mobiliari i els usos de l'Avinguda



PROPOSTES DE MILLORA DE LA ZONA

En relació a la distribució de l'espai:

- Ampliació de les zones de passeig, reduint les places d'aparcament en superfície.
- Establint alhora un sistema de pàrking subterrani, que permeti mantenir la disposició de places de pàrking per els adults.

Pel que fa a la vitalitat de l'avinguda

- Cuidar, mantenir i decorar l'arbrat i les zones verdes, si es manté (està molt deixada).
- Que al nadal es decorin els arbres i la zona
- Espais on poder fer esport i jugar, com una pista de patinatge o un skatepark.
- Creació d'un carril bici, que faciliti la mobilitat a través d'aquest mitjà de transport.
- Habilitació d'un espai on els artistes puguin realitzar les seves obres.



Pel que respecta a l'accessibilitat

- Impedir que els cotxes aparquin malament (col·locar pilones).
- Eixamplar les voreres.
- Més il·luminació en tota l'Avinguda Catalunya.

En relació al mobiliari i a la convivència i el civisme

- Zona de picnic i de berenar davant de l'escola
- Instal·lar una font a la zona.
- Aparells per a la gent gran
- Més dibuixos artístics a les parets.
- Més equipaments infantils (gronxadors o tirolines).
- Que hi hagi llocs per seure en la zona.
- Més contenidors i papereres.
- Veuen important la instal·lació de fonts d'aigua per poder-se refrescar.
- Proposen una reducció dels límits de velocitat a l'avinguda.



4.3 PUNT 3. Parc de la Pau



PROPOSTES DE MILLORA DE LA ZONA

En relació a les zones de joc del parc

- Ampliar la zona de ciment al conjunt del parc de la Pau.
- Augmentar i millorar la zona de jocs, amb jocs per nens més grans i més petits com una tirolina i un l lit elàstic. Amb una millora de l'estat dels gronxadors i amb la incorporació d'un gronxador amb el seient circular
- Instal·lar un sorral pels infants més petits.
- Canviar el tipus de terra, per un terra més segur que sigui capaç d'esmortir els cop quan cauen.

Pel que fa a les potencialitats d'incorporar zones esportives en el parc

- Posar un camp de futbol tancat en la zona amb ciment i amb cistelles.



- Incorporar al parc usos esportius com futbol, bàsquet, ping pong, zones per anar amb el skate o un rocòdrom.
- Instal·lar ciment per tal que es pugui patinar en el parc.

Pel que respecta al mobiliari del parc i la seva vegetació

- Augmentar les zones d'ombra del parc mitjançant un augment de l'arbrat.
- Millorar els bancs, a la vegada que se n'augmenta el número. Perque grans i petits puguin disposar de més espais de descans a l'aire lliure.
- Plantar més arbres en el parc de la Pau.
- Instal·lar una font en el parc.

En relació a l'accessibilitat de l'espai

- Millorar l'accessibilitat per tal de que tots i totes grans i petits i persones amb dificultats de mobilitat puguin accedir al parc.

En quant a l'habilitació d'un espai per a gossos

- Alguns dels infants d'aquesta escola aposten per l'habilitació d'un espai per a gossos on amos i animals puguin jugar i gaudir de l'espai.
- Instal·lar una font per gossos diferent a la de persones.

Pel que fa a la convivència i civisme

- Més papereres en el parc.

