

Procés **Participatiu** “Definició del disseny, les necessitats i usos de l’Avinguda Catalunya i el Parc de la Pau”



Informe de síntesi **escoles Joaquim Ruyra, Pau Vila i instituts Balaguer i Fontseré**

Servei de Participació Ciutadana
Oficina del Pla Integral de Les Planes-Blocs Florida
Àrea d'Alcaldia-Presidència.
Ajuntament de L'Hospitalet de Llobregat



ÍNDEX DE CONTINGUT

1. INTRODUCCIÓ, OBJECTIUS I METODOLOGIA.....	3
1.1 Què és el Pla de Regeneració Integral dels Blocs Florida?.....	3
1.2 Objectius de l'itinerari ciutadà.....	3
1.3 Funcionament dels itineraris amb centres educatius.....	4
2. MAPA DEL RECORREGUT	5
2.1 Recorregut global	5
2.2 Punts de treball.....	5
3. SÍNTESI DE LES APORTACIONS	6
4. DETALL DE LES APORTACIONS.....	9
4.1 PUNT 1. Punt de trobada i valoració global de la zona reformada.....	9
4.2 PUNT 2. Reflexió sobre el mobiliari i els usos de l'Avinguda.....	11
4.3 PUNT 3. Parc de la Pau	13
Annexes: recull imatges.....	15



1. INTRODUCCIÓ, OBJECTIUS I METODOLOGIA

MILLOREM ELS BLOCS FLORIDA ENTRE TOTES I TOTS!

L'Ajuntament de L'Hospitalet de Llobregat està impulsant un procés participatiu per recollir idees de millora de l'entorn dels Blocs Florida. Aquest procés es va iniciar amb la zona del Carrer Teide i el Pont de Matacavalls, actualment en fase d'estudi de les propostes relacionades amb la millora de Teide i la zona de Matacavalls per part dels Serveis de l'Ajuntament..

Ara s'ha continuat amb la participació per a la millora dels espais i usos de l'Avinguda Catalunya i el Parc de la Pau.

1.1 Què és el Pla de Regeneració Integral dels Blocs Florida?

El Pla de Regeneració Urbana Integral de les Planes - Blocs Florida, iniciat per l'Ajuntament de L'Hospitalet de Llobregat el 2017, pretén millorar la qualitat de l'entorn del barri amb una gran varietat d'actuacions al carrer, als espais verds i als habitatges.

Aquesta intervenció municipal se suma a d'altres projectes que es duran a terme en els propers anys i que han de potenciar les possibilitats de desenvolupament social i econòmic de la zona, com és el cas del soterrament de les vies de la RENFE.

1.2 Objectius de l'itinerari amb escoles.

L'itinerari ciutadà consisteix en un recorregut per l'entorn del barri, durant el qual els veïns i veïnes poden opinar i fer les seves propostes sobre el terreny. D'aquesta manera, les persones poden aportar la seva experiència i coneixement, mentre veuen i viuen directament la situació plantejada.

Els objectius de l'itinerari són:

- Donar a conèixer el Pla de regeneració integral dels Blocs Florida entre els participants.
- Fer un reconeixement de l'entorn de l'Avinguda Catalunya i el Parc de la Pau.



- Obtenir l'opinió de veïns i veïnes sobre l'estat actual dels entorns de l'Avinguda Catalunya i el Parc de la Pau.

1.3 Funcionament dels itineraris amb centres educatius.

Es va realitzar un recorregut per l'Avinguda Catalunya i el Parc de la Pau (veure mapa a la pàgina següent) amb una durada d'entre 1h i 1h30.

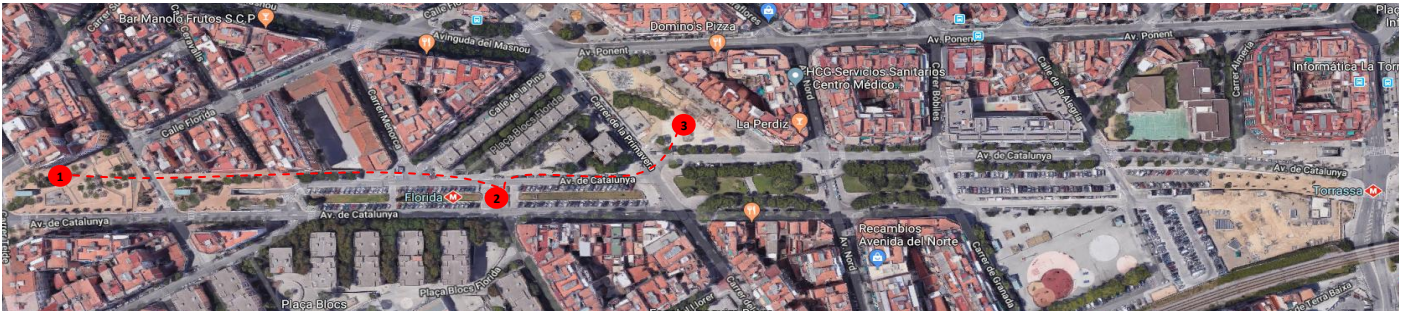
Pel que fa a la metodologia dels itineraris, val a dir que tots els itineraris han tingut una estructura homogènia:

- A) Mitja hora abans de la realització de l'itinerari un membre de l'equip de l'Oficina del Pla va realitzar una breu explicació a l'aula dels objectius del Pla d'Intervenció Integral i del procés participatiu, així com de la metodologia que se seguirà. Seguidament, es va acompanyar al grup al punt de trobada de l'Avinguda Catalunya.
- B) Un cop a cada punt d'aturada, es va obrir un torn de paraula amb els participants, per tal que poguessin realitzar les seves reflexions i aportar les seves propostes. Una persona relatora es va encarregar de prendre notes recollint totes les aportacions rebudes. La reflexió es va basar sobre l'estat actual de cada espai, i sobre el futur que desitgem per a cada un d'ells.
- C) Per tal d'elaborar aquest informe a mode d'acta, s'ha tingut en compte com a base la tasca realitzada pel relator de cada itinerari. A més, s'ha contrastat/completat amb la informació recollida als qüestionaris que van omplir els alumnes participants que ho van desitjar.



2. MAPA DEL RECORREGUT

2.1 Recorregut global



2.2 Punts de treball

A cada punt de treball es van abordar temes diferents:

- Punt de treball 1 – Punt de trobada i valoració global de la zona reformada
- Punt de treball 2 – Reflexió sobre el mobiliari i els usos de l'Avinguda
- Punt de treball 3 – Parc de la Pau i aparcament.





3. SÍNTESI DE LES APORTACIONS

Aquest **informe de síntesi es correspon als diferents itineraris** que es van realitzar amb joves amb edats compreses entre els 11 i els 17 anys.

Els itineraris realitzats amb les escoles van tenir lloc durant el mes de desembre de 2018, amb la següent participació:

Itinerari	Data	Destinataris	Assistents
1	11/12/2018	Joaquim Ruyra A	21
2	11/12/2018	Joaquim Ruyra B	26
3	11/12/2018	Pau Vila	19
4	12/12/2018	IES Fontseré	21
5	12/12/2018	Institut Balaguer	24

Total assistents als 5 itineraris amb escoles: 111 participants





Per tal **d'elaborar aquesta nota de síntesi**, s'ha tingut en compte com a base la tasca realitzada pel relator de cada itinerari. Sumant tots els alumnes participants més els respectius mestres i professors, **han participat 116 persones**.

Els dinamitzadors de l'itinerari volem agrair la tasca de professors i professores per donar suport a la dinàmica de treball i contribuir al bon funcionament de l'itinerari.

A continuació es presenta una síntesi de les principals aportacions realitzades pels joves participants a l'itinerari. Aquestes aportacions seran tingudes en compte, conjuntament amb la de la resta d'itineraris realitzats, per a l'elaboració de l'informe final de resultats del procés participatiu.

Aquest informe serà lliurat als serveis tècnics de l'Ajuntament per tal que dissenyin diferents escenaris de reforma de l'Avinguda Catalunya que podran ser prioritzats pels propis veïns i veïnes.

PUNT 1. Punt de trobada i valoració global de la zona reformada	Els aspectes més valorats i que destaquen de la zona: <ul style="list-style-type: none">▪ La presència de vegetació en la zona.▪ L'accessibilitat a la zona reformada (rampes i escales).▪ El mobiliari complet, amb bancs individuals i grupals.▪ Una millora de la percepció de seguretat gràcies a la il·luminació. Algunes propostes de millora: <ul style="list-style-type: none">▪ Repensar el tipus d'arbre (el fruit dels actuals és molest per la brutícia i l'olor que produeixen).▪ Augmentar les zones verdes i d'arbrat per donar vitalitat a l'espai i dotar-lo de zones d'ombra a l'estiu.▪ Canviar el tipus de terra, per un més amable i capaç d'esmoreir possibles caigudes.▪ Instal·lació de més fonts on poder refrescar-se.▪ Reduir la presència d'excrements de gossos instal·lant un <i>pipi-can</i> a la bora.▪ La necessitat de més equipament per jugar (tirolines i parcs infantils)
PUNT 2. Reflexió sobre	<ul style="list-style-type: none">▪ Opinen que s'ha de continuar amb la reforma de l'Avinguda.




el mobiliari i els usos de l'Avinguda	<ul style="list-style-type: none">▪ Augmentar les zones verdes on tots i totes, grans i petits puguin passejar per un espai amb més zones verdes.▪ Consideren que s'hauria de millorar la neteja mitjançant la instal·lació de més papereres.▪ Cal millorar l'enllumenat de l'Avinguda.▪ Reformular la disposició dels vehicles creant zones per aparcar.▪ Destinar alguns espais a equipaments esportius a l'aire lliure.▪ Reformular l'espai central de l'Avinguda incorporant zones d'estada i repòs (parterres, bancs, jardins, ombres...).▪ Millorar la seguretat ciutadana amb la prevenció d'actes delictius a través de càmeres de videovigilància.
PUNT 3. Parc de la Pau	<ul style="list-style-type: none">▪ Proposen destinar una part de l'espai a diferents activitats esportives d'exercici a l'aire lliure, futbol o ping pong, mitjançant la instal·lació de porteries, cistelles de bàsquet i una taula de ping pong.▪ Es considera rellevant la incorporació i millora dels bancs, acompanyada d'una font per tal de poder gaudir de zones de descans on poder refrescar-se.▪ Millorar la neteja del parc, en especial evitar la presència d'excrements de gossos.▪ Augmentar les zones d'ombra del parc mitjançant un augment de l'arbrat.▪ Millorar l'accessibilitat per tal de que tots i totes grans i petits i persones amb dificultats de mobilitat puguin accedir al parc.



4. DETALL DE LES APORTACIONS

4.1 PUNT 1. Punt de trobada i valoració global de la zona reformada



Els usos més habituals de l'espai són:

- Passejar
- Anar a jugar
- Quedar amb amics
- En termes majoritaris, és una zona de poca freqüència ja que majoritàriament els infants van a jugar al parc limítrof del Parc de Les Planes, on es troba la tirolina.

Els aspectes més valorats i que destaquen de la zona:

- L'arbrat que dota l'espai de zones d'ombra a l'estiu.
- L'accessibilitat permesa no només per escales sinó també rampes i baranes, fent l'espai accessible també a persones grans i persones amb problemes de mobilitat
- El fet que els bancs que permeten a petits i grans asseure's per descansar.
- La distribució de la zona reformada.
- La seguretat de l'espai al ser un espai obert amb una bona il·luminació.



PROPOSTES DE MILLORA DE LA ZONA

En relació amb l'espai i els equipaments


- Instal·lació d'una tirolina on poder jugar amb els amics i amigues.
- Que es construeixi un espai reservat per gossos, ja que si no embruten el conjunt de la zona.
- Ampliar el mobiliari de descans i repós, així com replantejar la disposició dels actuals.
- Millorar la vegetació i ampliar l'arbrat
- Habilitar un *pipi-can* a prop per tal d'evitar tants excrements de gossos al terra.

En relació amb la convivència i civisme

- Millorar la neteja i reduir l'incivisme que suposa no retirar els excrements dels gossos.
- Treballar sobre el civisme veïnal i el respecte al mobiliari públic.
- Dur a terme accions per a millorar la convivència veïnal.



4.2 PUNT 2. Reflexió sobre el mobiliari i els usos de l'Avinguda



PROPOSTES DE MILLORA DE LA ZONA

En relació a la distribució de l'espai:

En general, tots els participants es mostren a favor d'una necessària reforma espacial de l'Avinguda. Ara bé, les opcions que expressen per a dur-la a terme són diferents.

- Canviar la distribució de l'espai actual, per una rambla peatonal central amb la carretera en ambdós sentits als laterals.
- Ampliació de les zones de passeig, reduint les places d'aparcament en superfície.
- Establir un sistema de pàrking subterrani, que permeti mantenir la disposició de places de pàrking per els adults.

Pel que fa a la vitalitat de l'avinguda

- Cuidar, mantenir i decorar l'arbrat i les zones verdes, si es manté (està molt deixada).
- Que al nadal es decorin els arbres i la zona
- Espais on poder fer esport i jugar, com una pista de patinatge o un skatepark.



- Creació d'un carril bici, que faciliti la mobilitat a través d'aquest mitjà de transport.

Pel que fa a l'accessibilitat

- Impedir que els cotxes aparquin malament (col·locar pilones).
- Eixamplar i arreglar les voreres.
- Més il·luminació en tota l'Avinguda Catalunya.
- Habilitar rampes, escales i baranes per a la gent gran o amb diversitat funcional.

En relació al mobiliari i a la convivència i el civisme

- Veuen important la instal·lació de fonts d'aigua per poder-se refrescar.
- Incrementar el número de bancs per tal de poder gaudir d'espais de descans al llarg de l'avinguda
- Posar esforços en la millora de la neteja de l'avinguda en el sentit d'evitar la presència d'excrements de gossos. Per això, alguns proposen habilitar espais per als gossos i els amos o un *pipi-can* a la bora.
- Millorar la il·luminació de l'avinguda, per tal de donar més seguretat a totes aquelles persones que passen de nit per l'avinguda.
- Millorar la neteja de l'espai, així com, reduir les actituds incíviques que malmeten l'espai.



4.3 PUNT 3. Parc de la Pau



PROPOSTES DE MILLORA DE LA ZONA

En relació a les zones de joc del parc

- Canviar el tipus de terra. Alguns infants i joves proposen la pavimentació total del terra.
- Augmentar i millorar la zona de jocs, amb jocs per nens més grans i més petits com una tirolina (alguns proposen retirar el cable per la nit per evitar que el robin) o gronxadors elàstics.
- Canviar el terra de les zones de joc infantils. Alguns joves proposen que el terra sigui completament de cautxú. És a dir, canviar el tipus de terra per un terra més segur que sigui capaç d'esmorteir els cop quan cauen.



Pel que fa a les potencialitats d'incorporar zones esportives en el parc.

- Destinar una part de l'espai a diferents activitats esportives d'exercici a l'aire lliure futbol, bàsquet o ping pong, mitjançant la instal·lació de porteries, cistelles i una taula de ping pong.
- Alguns dels joves també creuen convenient que la zona de futbol, disposi de tanques i d'uns horaris d'utilització que la facin compatible amb la resta d'activitats del parc i el descans veïnal.
- Habilitar aparells d'exercici físics que serveixin per la gent gran (com per exemple pedals als bancs) i d'altres per a la gent jove (com taules d'abdominals).
- Habilitar un *skate park*.

Pel que fa al mobiliari del parc i la seva vegetació

- Augmentar les zones d'ombra del parc mitjançant un augment de l'arbrat i la vegetació.
- Millorar els bancs, a la vegada que se n'augmenta el número. Perque grans i petits puguin disposar de més espais de descans a l'aire lliure.
- Instal·lar una font d'aigua en el parc.

En relació a l'accessibilitat de l'espai

- Millorar l'accessibilitat per tal que tots i totes, grans i petits, i persones amb dificultats de mobilitat puguin accedir al parc.
- Incorporar un accés a l'Avinguda Ponent per tal de no haver de donar la volta per accedir al parc.

En quant a l'habilitació d'un espai per a gossos

- Alguns dels infants i dels joves aposten per l'habilitació d'un espai per a gossos on amos i animals puguin jugar i gaudir de l'espai. D'altres preferirien un petit espai habilitat com a *pipi-can* per a que només els gossos entrin i que els excrements no quedin per tot el parc.
- Instal·lar una font per gossos diferent a la de persones.

Pel que fa a la convivència i civisme

- Establir mesures de vigilància i seguretat per tal d'assegurar el civisme i garantir un espai d'oci apte per a joves i infants.



5. Annexes: recull imatges.

