

Procés **Participatiu** “Definició del disseny, les necessitats i usos de l’Avinguda Catalunya i el Parc de la Pau”



Informe Itinerari Ciutadà Escola Joaquim Ruyra del 11 de desembre de 2018

**Servei de Participació Ciutadana
Oficina del Pla Integral de Les Planes-Blocs Florida
Àrea d'Alcaldia-Presidència.
Ajuntament de L'Hospitalet de Llobregat**



ÍNDEX DE CONTINGUT

1. INTRODUCCIÓ, OBJECTIUS I METODOLOGIA.....	3
1.1 Què és el Pla de Regeneració Integral dels Blocs Florida?	3
1.2 Objectius de l'itinerari ciutadà	3
1.3 Funcionament dels itineraris.....	4
2. MAPA DEL RECORREGUT	5
2.1 Recorregut global	5
2.2 Punts de treball	5
3. SÍNTESI DE LES APORTACIONS.....	6
4. DETALL DE LES APORTACIONS.....	7
4.1 PUNT 1. Punt de trobada i valoració global de la zona reformada	7
4.2 PUNT 2. Reflexió sobre el mobiliari i els usos de l'Avinguda	8
4.3 PUNT 3. Parc de la Pau	9



1. INTRODUCCIÓ, OBJECTIUS I METODOLOGIA

MILLOREM ELS BLOCS FLORIDA ENTRE TOTES I TOTS!

L'Ajuntament de L'Hospitalet de Llobregat està impulsant un procés participatiu per recollir idees de millora de l'entorn dels Blocs Florida. Aquest procés es va iniciar amb la zona del Carrer Teide i el Pont de Matacavalls¹.

Ara s'ha continuat amb la participació per a la millora dels espais i usos de l'Avinguda Catalunya i el Parc de la Pau.

1.1 Què és el Pla de Regeneració Integral dels Blocs Florida?


El Pla de Regeneració Urbana Integral de les Planes - Blocs Florida, iniciat per l'Ajuntament de L'Hospitalet de Llobregat el 2017, pretén millorar la qualitat de l'entorn del barri amb una gran varietat d'actuacions al carrer, als espais verds i als habitatges.

Aquesta intervenció municipal se suma a d'altres projectes que es duran a terme en els propers anys i que han de potenciar les possibilitats de desenvolupament social i econòmic de la zona, com és el cas del soterrament de les vies de la RENFE.

1.2 Objectius de l'itinerari ciutadà

L'itinerari ciutadà consisteix en un recorregut per l'entorn del barri, durant el qual els veïns i veïnes poden opinar i fer les seves propostes sobre el terreny. D'aquesta manera, les persones poden aportar la seva experiència i coneixement, mentre veuen i viuen directament la situació plantejada.

Els objectius de l'itinerari són:

-  Donar a conèixer el Pla de regeneració integral dels Blocs Florida entre els participants.

¹ Nota: actualment els serveis de l'Ajuntament ja estan estudiant les propostes relacionades amb la millora de Teide i la zona de Matacavalls per tal de dissenyar diferents opcions de reforma que acabaran prioritzant els veïns i veïnes del propi barri.



- Fer un reconeixement de l'entorn de l'Avinguda Catalunya i el Parc de la Pau.
- Obtenir l'opinió de veïns i veïnes sobre l'estat actual dels entorns de l'Avinguda Catalunya i el Parc de la Pau.

1.3 Funcionament dels itineraris

Es va realitzar un recorregut per l'Avinguda Catalunya i el Parc de la Pau (veure mapa a la pàgina següent) amb una durada d'entre 1h i 1h30.

Aquest itinerari es va realitzar amb joves de l'Escola Joaquim Ruyra (<http://www.joaquimruyra.cat/>), amb edats compreses entre els 11 i els 12 anys. Per això, el seu funcionament i continguts es va adaptar al perfil d'edat d'aquests participants.

Un cop a cada punt d'aturada, es va obrir un torn de paraula amb els participants, per tal que poguessin realitzar les seves reflexions i aportar les seves propostes. Una persona relatora es va encarregar de prendre notes recollint totes les aportacions rebudes. La reflexió es va basar sobre l'estat actual de cada espai, i sobre el futur que desitgem per a cada un d'ells.

Per tal d'elaborar aquesta nota de síntesi, s'ha tingut en compte com a base la tasca realitzada pel relator de cada itinerari.

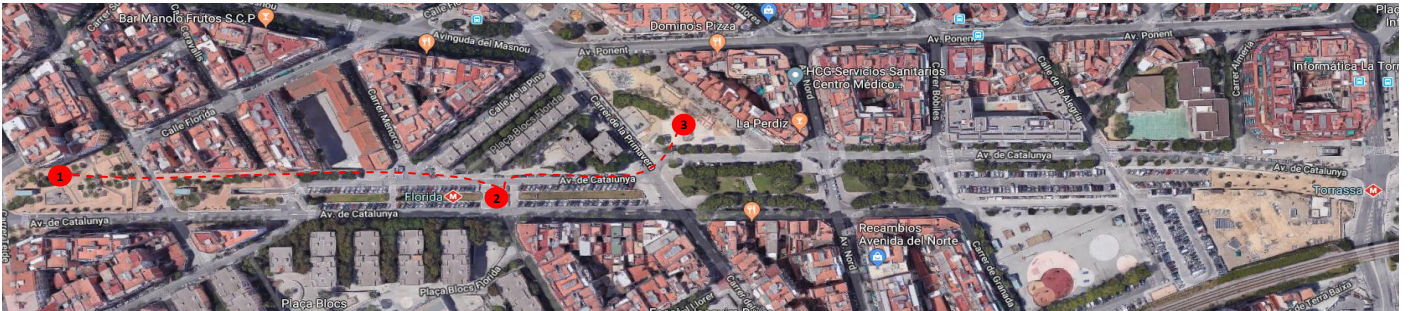
L'itinerari del dia 11 de desembre (10:15 a 11:15) amb joves del Institut Balaguer va comptar amb **21 participants**.

Els dinamitzadors de l'itinerari volem agrair la tasca de monitors i monitores per donar suport a la dinàmica de treball i contribuir al bon funcionament de l'itinerari.



2. MAPA DEL RECORREGUT

2.1 Recorregut global



2.2 Punts de treball

A cada punt de treball es van abordar temes diferents:

- Punt de treball 1 – Punt de trobada i valoració global de la zona reformada
- Punt de treball 2 – Reflexió sobre el mobiliari i els usos de l’Avinguda
- Punt de treball 3 – Parc de la Pau i aparcament.





3. SÍNTESI DE LES APORTACIONS

A continuació es presenta una síntesi de les principals aportacions realitzades pels joves participants a l'itinerari. Aquestes aportacions seran tingudes en compte, conjuntament amb la de la resta d'itineraris realitzats, per a l'elaboració de l'informe final de resultats del procés participatiu.

Aquest informe serà lliurat als serveis tècnics de l'Ajuntament per tal que dissenyin diferents escenaris de reforma de l'Avinguda Catalunya que podran ser prioritzats pels propis veïns i veïnes.

<p>PUNT 1. Punt de trobada i valoració global de la zona reformada</p>	<p>Els aspectes més valorats i que destaquen de la zona:</p> <ul style="list-style-type: none"> ▪ Els joves valoren positivament la neteja, les zones verdes i l'arbrat i la distribució de la zona reformada (i opinen que s'ha de continuar amb la reforma de la resta de l'Avinguda). <p>Algunes propostes de millora:</p> <ul style="list-style-type: none"> ▪ Ampliació de l'arbrat. ▪ Control i prevenció de l'augment d'excrements d'animals. ▪ Habilitar lavabos públics.
<p>PUNT 2. Reflexió sobre el mobiliari i els usos de l'Avinguda</p>	<ol style="list-style-type: none"> 1) Cal millorar l'enllumenat de l'Avinguda. 2) Treure zones d'aparcament i crear una rambla o un passeig central. 3) Incorporant zones d'estada i repòs (parterres, bancs, jardins, ombres...). 4) Destinar alguns espais a equipaments esportius a l'aire lliure. 5) Millorar la seguretat ciutadana amb càmeres de videovigilància.
<p>PUNT 3. Parc de la Pau</p>	<ol style="list-style-type: none"> 1) Crear un espai d'oci i esport per a les persones 2) Millorar la neteja i la seguretat del parc 3) Millora de la conservació i del mobiliari



4. DETALL DE LES APORTACIONS

4.1 PUNT 1. Punt de trobada i valoració global de la zona reformada



Els usos més habituals de l'espai són:

- Passar una estona
- Passejar
- Quedar amb els amics

Els tres aspectes més valorats i que destaquen de la zona:

- Les zones verdes i l'arbrat.
- La neteja
- La distribució de la zona reformada

PROPOSTES DE MILLORA DE LA ZONA:

En relació amb el civisme i la convivència:


- Millorar la neteja i reduir els excrements de gossos a través de multes o incrementant els cartells informatius.
- Instal·lar càmeres de videovigilància per tal de dissuadir les baralles.

En relació amb l'espai públic i els equipaments:

- Més vegetació. Àmplia demanda de més arbrat.
- Habilitar un *pipi-can* a prop per tal d'evitar tants excrements de gossos al terra.
- Habilitar lavabos públics.
- Ampliar el parc.



4.2 PUNT 2. Reflexió sobre el mobiliari i els usos de l'Avinguda



PROPOSTES DE MILLORA DE LA ZONA:

Reformulació de l'espai a favor de les persones i el medi ambient

- Replantejament de la presència i disposició de cotxes per tal que s'aparqui correctament i no s'envaeixin les voreres.
- Treure les zones d'aparcament dels laterals i fer un passeig central o una rambla.
- Arreglar i millorar l'estat de la carretera i de les voreres per millorar la seguretat en la circulació.
- Ampliació de voreres.
- Assolir un espai tranquil i amb poc soroll ambiental.
- Millorar l'accessibilitat d'acord amb el relleu de l'Avinguda: rampes i escales amb baranes.
- Arreglar els parterres i la gespa.

Instal·lacions, mobiliari, equipaments i serveis

- Millorar l'enllumenat públic per reduir la inseguretat per la nit.
- Instal·lar càmeres de videovigilància per a reduir la inseguretat i dissuadir baralles.
- Equipaments esportius a l'aire lliure (Ping-pong, bàsquet, petanca...).
- Incorporar bancs i zones de repòs.
- Habilitar una font d'aigua.
- Habilitar uns lavabos públics.



- Millora de neteja relacionada amb la reducció d'excrements de gossos.
- Habilitar un *pipi-can* a la bora.
- Arbrat amb colors vius per tal de transmetre sensacions relacionades amb la natura.
- Fomentar l'establiment de bars i restaurants per a donar vida a l'Avinguda.

4.3 PUNT 3. Parc de la Pau



PROPOSTES DE MILLORA DE LA ZONA

Un espai d'oci i esport que garanteixi la seguretat de les persones

- Construir un camp de futbol combinant-lo amb cistelles de bàsquet.
- Retirar els *graffitis* de les parets del parc.
- Habilitar aparells d'exercici físic (com màquines per exercitar els abdominals).
- Habilitar infraestructures d'esports a l'aire lliure com taules de ping-pong.
- Incorporar una escultura relacionada amb la pau o la llibertat.
- Regular l'accés dels gossos ja que suposa un perill per als infants.
- Fomentar el civisme i el respecte entre les persones.
- Assolir un espai més íntim i acollidor.



- Posar més esforços en la vigilància i la seguretat de les persones.

Millora de la conservació i del mobiliari del parc

- Canviar el terra per herba o bé per formigó.
- Habilitar bancs.
- Rehabilitar les parets en mal estat.
- Posar més esforços en la neteja del parc.
- Potenciar i conservar les zones verdes i l'arbrat del parc.
- Habilitar un *pipi-can* per tal d'evitar els excrements dels gossos al terra del parc.

