



L'HOSPITALET ON DELS BARRIS

**Sessió informativa inicial:
Consell de Districte III
(Santa Eulàlia – Granvia Sud)**

**Síntesi del taller participatiu amb els
Consellers i Conselleres del 26-01-17**

Actualització a : 30-01-2017



Ajuntament de L'Hospitalet

ÍNDEX DE CONTINGUTS

1. INTRODUCCIÓ, OBJECTIUS I METODOLOGIA.....	3
2. SÍNTESI DEL TREBALL EN GRUP	5
3. DETALL DE LES APORTACIONS (FOTOGRAFIES DELS PANELLS DE TREBALL).....	9
ANNEX I. GUIA PER AL DEBAT.....	12
































1. INTRODUCCIÓ, OBJECTIUS I METODOLOGIA

El passat 26 de gener de 2016 es va celebrar la sessió del Consell de Districte III (Santa Eulàlia – Granvia Sud) en la qual es va informar de l'inici del procés participatiu L'Hospitalet ON dels Barris.

Es va tractar d'una sessió principalment informativa per donar a conèixer el procés participatiu i com s'articularà a nivell de barri/districte. També va servir com a espai per generar complicitats amb les entitats del barri/districte, per tal que contribueixin al procés (participant i difonent-lo entre les respectives bases socials). Concretament, la presentació del procés participatiu va constar de:

1. Una breu exposició inicial per part de Servei de participació ciutadana de l'Ajuntament de l'Hospitalet, en la qual es van resumir els principals trets, calendari i mecanismes de participació de l'Hospitalet ON dels barris.
2. La realització d'un taller participatiu amb les conselleres i consellers per tal d'identificar llocs clau del territori. Aquesta identificació servirà per tal de definir els itineraris de diagnòstic a peu que es realitzaran durant el mes de febrer de 2017. Aquests itineraris serviran per elaborar, sobre el terreny, un mapa col·laboratiu sobre el present i el futur dels districtes de l'Hospitalet.

Cronograma del procés participatiu de L'H ON dels Barris

NOVEMBRE 2016	DESEMBRE 2016	GENER 2017	FEBRER 2017	MARÇ 2017	ABRIL 2017	MAIG 2017	JUNY 2017
		 Web	 Web	 Web	 Web	 Web	 Web
		 Xarxes	 Xarxes	 Xarxes	 Xarxes	 Xarxes	 Xarxes
Consell de Ciutat	Consells de districte	 Urnes	 Urnes	 Urnes	 Urnes	 Xarxes	 Xarxes
		 Informadors al carrer	 Informadors al carrer	 Informadors al carrer			
		 Comunitats de veïns	 Comunitats de veïns	 Comunitats de veïns	 Comunitats de veïns	 Comunitats de veïns	 Comunitats de veïns
			 Itineraris pels barris			 Tallers	PRESENTACIÓ INDICADORS

METODOLOGIA DEL TALLER PARTICIPATIU

El taller participatiu va tenir una durada d'**una hora** i va comptar amb la participació de **31 persones**.

Per tal d'afavorir la participació en el taller es va dividir el Consell en dos grups de treball, que van treballar en paral·lel la identificació de punts rellevants del Districte que es podrien visitar en el marc del itinerari a peu.

Els punts podien ser **espais** (carrers, places, parcs...), **equipaments** (centres culturals, escoles...), **construccions** (blocs de pisos, edificis singulars...), **infraestructures** (ponts, vies de tren...) caracteritzats per ser:

- Llocs molt **representatius** del Districte, per la seva història, per l'ús social...
- Llocs **que han millorat** en els darrers anys i que són un exemple a replicar.
- Llocs **que poden millorar** en els propers anys

Les conselleres i consellers van comptar amb un plànol del Districte i plafons i material participatiu, així com el suport de facilitadors per tal d'identificar els punts rellevants del territori.

El present document és la síntesi del taller participatiu realitzat amb les conselleres i consellers de Districte i s'estructura en 2 apartats:

1. **Una síntesi transversal de les aportacions dels dos grups de treball:** aquesta síntesi representa l'agregació de les propostes dels 2 grups, identificant també els grans àmbits temàtics que expliquen els motius per tenir en consideració els punts rellevants del territori identificats per les conselleres i consellers.
2. **El detall de les aportacions dels participants:** per tal de garantir la transparència del procés participatiu i respectar la fidelitat de les aportacions rebudes, el detall de les aportacions es presenta mitjançant les fotos dels panells de treball que van fer servir les conselleres i els consellers. Aquests panells recullen les targetes que van escriure els propis participants a la sessió respectant, per tant, el seu propi vocabulari.

Finalment, cal destacar que totes les aportacions seran tingudes en compte en el marc del procés participatiu. No obstant, l'equip municipal, per raons de temps i viabilitat tècnica, acotará el nombre d'espais a visitar en el marc dels itineraris a peu.

2. SÍNTESI DEL TREBALL EN GRUP

A continuació es presenta la síntesi integrada de les aportacions dels participants als dos grups de treball destacant els punts clau del territori, el nombre de vegades que es van repetir i l'àmbit temàtic al qual fan referència. Per tal de facilitar la coherència del procés participatiu, aquests grans àmbits temàtics coincideixen amb els que figuren a la butlleta del procés participatiu:

ÀMBIT TEMÀTIC	DESCRIPCIÓ
Urbanisme i espai públic	Estat dels carrers, parcs, places, amplada de les voreres, etc.
Activitat econòmica i ocupació	Activitat comercial, promoció econòmica, noves activitats econòmiques, etc.
Transport públic	Accés al servei de transport públic, qualitat del servei.
Equipaments i serveis públics	Biblioteques, centres culturals, centres esportius, serveis socials, etc.
Neteja	Estat de neteja de l'espai públic i funcionament dels serveis de neteja.
Activitats d'oci, culturals i de lleure	Oferta d'activitats per a la ciutadania, qualitat dels serveis.
Habitatge	Estat del parc de l'habitatge, facilitats d'accés a l'habitatge.
Educació i formació	Oferta de serveis d'educació i de formació, tant per a públic infantil, juvenil com adult
Convivència i civisme	Convivència entre veïns, civisme i seguretat ciutadana
Medi ambient i sostenibilitat	Instal·lacions i serveis per a la millora de la sostenibilitat urbana
Sanitat i salut	Serveis de salut a la ciutadania i serveis o activitats que afavoreixen la salut pública



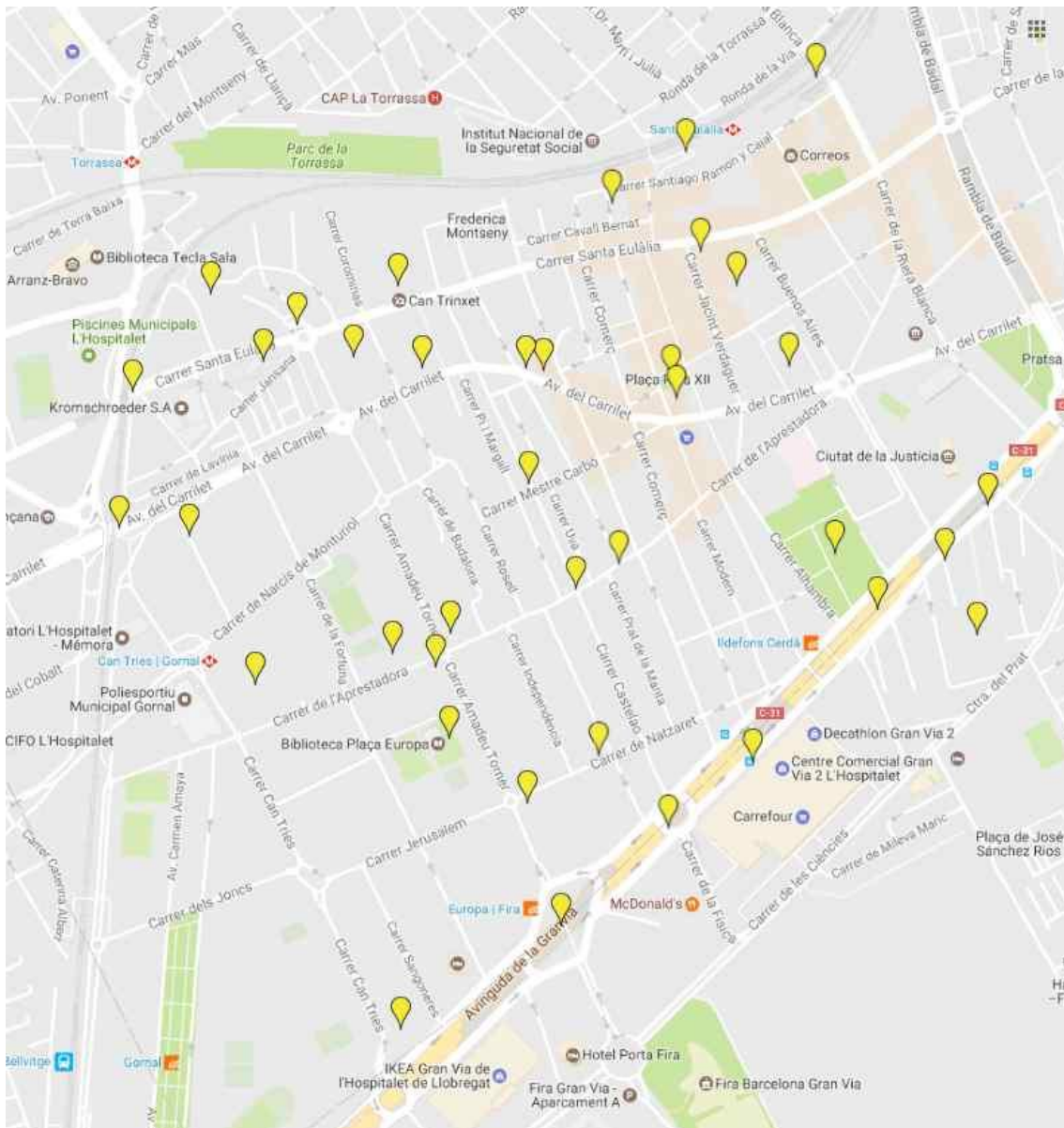
Informació del procés participatiu als membres del Consell de Districte

SÍNTESI INTEGRADA DELS 2 GRUPS

Punt clau del territori destacat pels Consellers i Consellers	Nombre de propostes	Àmbit temàtic d'interès
Pça Europa (porta d'entrada, ha millorat – pendent edifici en construcció)	5	<ul style="list-style-type: none"> ○ Urbanisme i espai públic ○ Activitat econòmica i ocupació
Pça dels Veïns (Granvia Sud)	4	<ul style="list-style-type: none"> ○ Urbanisme i espai públic
Zona del Parc de l'Alhambra (espai que ha millorat)	4	<ul style="list-style-type: none"> ○ Urbanisme i espai públic ○ Medi ambient i sostenibilitat
Escola Paco Candel (C. Aprestadora, ara en barracons)	4	<ul style="list-style-type: none"> ○ Urbanisme i espai públic ○ Equipaments i serveis públics ○ Educació i formació
C. Aprestadora / C. Fortuna (esplanada camp de futbol)	3	<ul style="list-style-type: none"> ○ Urbanisme i espai públic ○ Transport públic i mobilitat
Can Trinxet (representatiu a millorar)	3	<ul style="list-style-type: none"> ○ Equipaments i serveis públics ○ Activitats d'oci, culturals i de lleure
Mercat de Santa Eulàlia i entorn (a millorar)	2	<ul style="list-style-type: none"> ○ Urbanisme i espai públic ○ Equipaments i serveis públics ○ Activitat econòmica i ocupació
Vies de tren i enllaç amb el Dte I i Sant Josep (a millorar)	2	<ul style="list-style-type: none"> ○ Urbanisme i espai públic
Poliesportiu c. Jacint Verdaguer (a millorar, està antic i deteriorat)	2	<ul style="list-style-type: none"> ○ Equipaments i serveis públics
C. Amadeu Torner amb c. Aprestadora (pendent una residència de 3a edat)	2	<ul style="list-style-type: none"> ○ Equipaments i serveis públics
Granvia (zona Pça Europa)	2	<ul style="list-style-type: none"> ○ Urbanisme i espai públic ○ Activitat econòmica i ocupació
Granvia (zona Cerdà, contaminació acústica i paviment a millorar)	2	<ul style="list-style-type: none"> ○ Urbanisme i espai públic ○ Transport públic i mobilitat
C. Cavall Bernat-Casc Antic (representatiu)	2	<ul style="list-style-type: none"> ○ Urbanisme i espai públic ○ Activitats d'oci, culturals i de lleure
Casal d'entitats i biblioteca de c. Amadeu Torner	2	<ul style="list-style-type: none"> ○ Equipaments i serveis públics ○ Activitats d'oci, culturals i de lleure
Avinguda Carrilet (a millorar)	2	<ul style="list-style-type: none"> ○ Urbanisme i espai públic ○ Neteja
C. Riera Blanca (espai a millorar, continuar el calaix de les vies)	2	<ul style="list-style-type: none"> ○ Urbanisme i espai públic ○ Transport públic
Fàbrica Can Godó i Trias (representatiu a millorar)	1	<ul style="list-style-type: none"> ○ Equipaments i serveis públics ○ Activitats d'oci, culturals i de lleure
C. Arquitectura (Granvia Sud)	1	<ul style="list-style-type: none"> ○ Urbanisme i espai públic
Patí interior de Pça Quart (a millorar)	1	<ul style="list-style-type: none"> ○ Urbanisme i espai públic ○ Neteja

Plaça Milagros Consarnau (a millorar)	1	○ Urbanisme i espai públic
Nou poliesportiu a Av. Carrilet amb C. Gasòmetre	1	○ Equipaments i serveis públics
Pça de l'Hortet (a millorar)	1	○ Neteja
C. Àngel Guimerà	1	○ Neteja
Pça Unicef (a millorar)	1	○ Urbanisme i espai públic
C. Aprestadora / Castelao (a millorar)	1	○ Urbanisme i espai públic
Església de Santa Eulàlia i entorn (representatiu)	1	○ Urbanisme i espai públic ○ Activitats d'oci, culturals i de lleure
Edifici del Castell (a millorar- edifici a recuperar)	1	○ Activitats d'oci, culturals i de lleure ○ Equipaments i serveis públics
C. Mestre Carbó amb C. Castelao	1	○ Urbanisme i espai públic
IES Llobregat, un focus de conflicte i incivisme	1	○ Educació i formació ○ Convivència i civisme

MAPA DE SÍNTESI DE LES APORTACIONS DELS DOS GRUPS

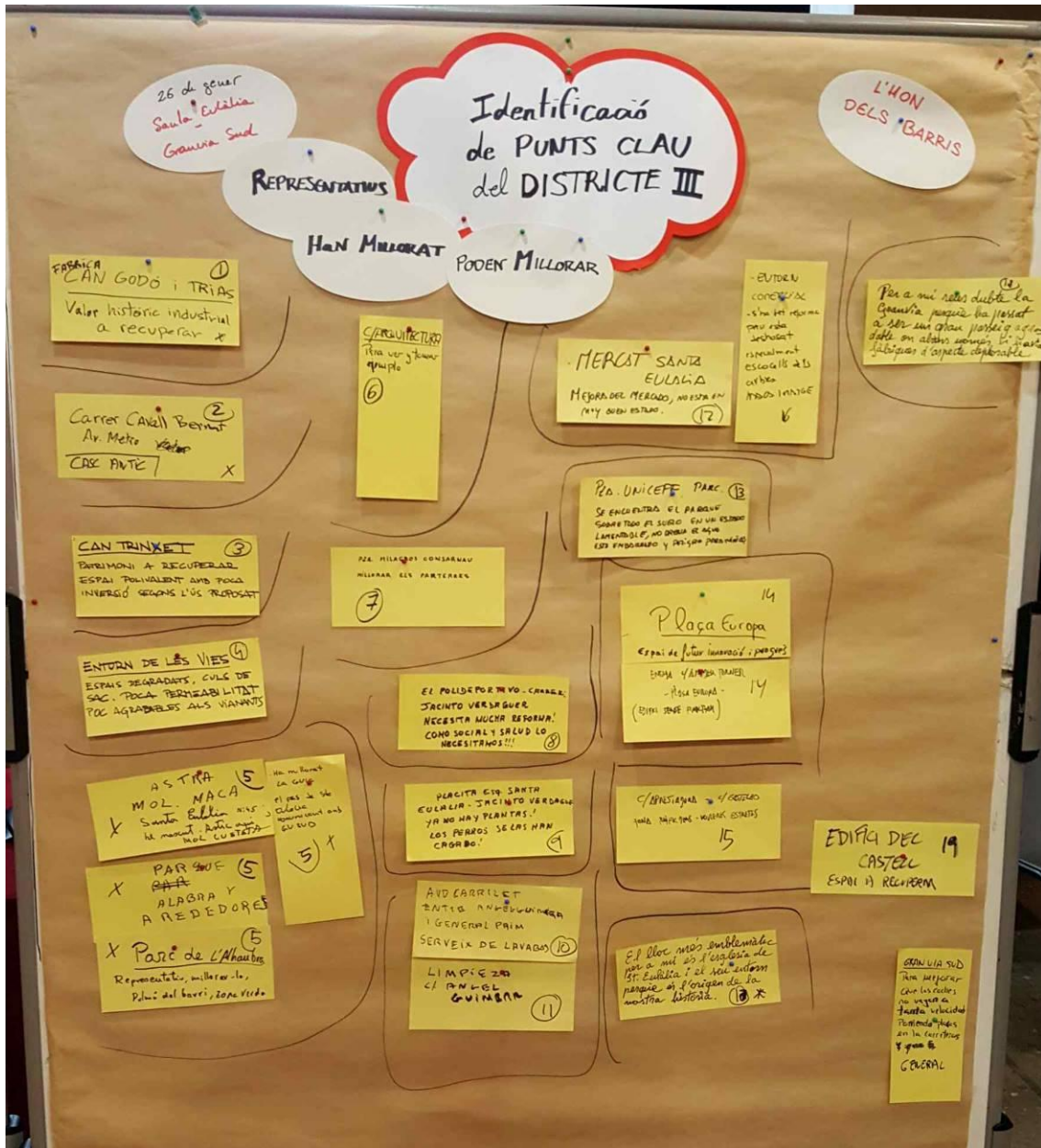


Posada en comú dels resultats dels dos grups de treball

3. DETALL DE LES APORTACIONS (FOTOGRAFIES DELS PANELLS DE TREBALL)

GRUP DE TREBALL I





GRUP DE TREBALL II



ANNEX I. GUIA PER AL DEBAT

GUIA PER AL DEBAT ALS DISTRICTES I BARRIS

Districte: III. Santa Eulàlia – Granvia Sud

1. Presentació

L'Ajuntament de l'Hospitalet de Llobregat està impulsant el procés participatiu L'HON dels Barris, que té com a objectiu impulsar projectes de futur als barris de la ciutat. En aquest procés, hi poden participar totes les persones que tinguin la voluntat de generar una visió compartida de L'Hospitalet del futur i de la millora dels seus barris.

T'animem a dir-hi la teva i ajudar així a construir la ciutat de la participació!

2. El districte, en un minut

El Districte III està format pels barris de Santa Eulàlia i Granvia Sud. L'origen del barri de Santa Eulàlia està molt vinculat al creixement del barri barceloní de la Bordeta i el desenvolupament de la indústria. Des de final del s. XX la indústria ha anat deixant pas a l'habitatge, acollint noves famílies que han fet d'aquest districte un dels que tenen una població més jove de tota la ciutat. La transformació més recent del barri ha estat la construcció de la Ciutat de la Justícia i la urbanització de la Plaça Europa, al sud de la qual s'estén el districte econòmic de l'Hospitalet, que encara acull una gran quantitat de sòl industrial.

3. Informació estadística del Districte

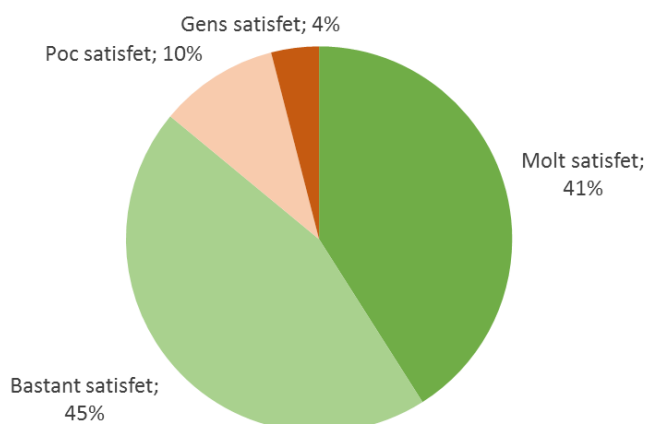
	Districte III	L'Hospitalet
Superfície (km²)	3,66	12,49
Habitants	44.260	260.287
Densitat (h/km²)	12.093	20.840
Edat mitjana	41,7	42,6
Població estrangera	13,7%	19,2%
Població amb estudis incomplets (*)	19,9%	25,9%
Taxa d'ocupació (*)	78,1%	71,5%
Habitatges buits (*)	6,8%	7,7%

Nota: Dades de 2015, menys (*), que són de 2011

4. El districte, vist pels seus habitants

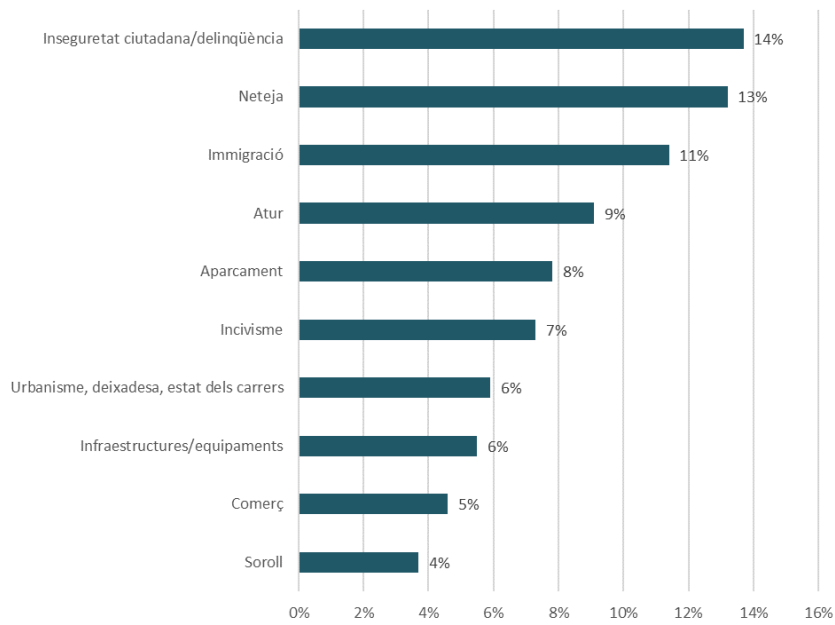
Quasi 9 de cada 10 habitants de Santa Eulàlia – Granvia Sud se senten bastant o molt satisfets de viure en aquest districte, i només un 4% no se senten gens satisfets. Juntament amb Centre i Bellvitge, és un dels districtes amb un major índex de satisfacció ciutadana. Les qüestions que més preocupen a la població són la inseguretad ciutadana i la neteja.

Vostè se sent molt, bastant, poc, o gens satisfet de viure en aquest barri?



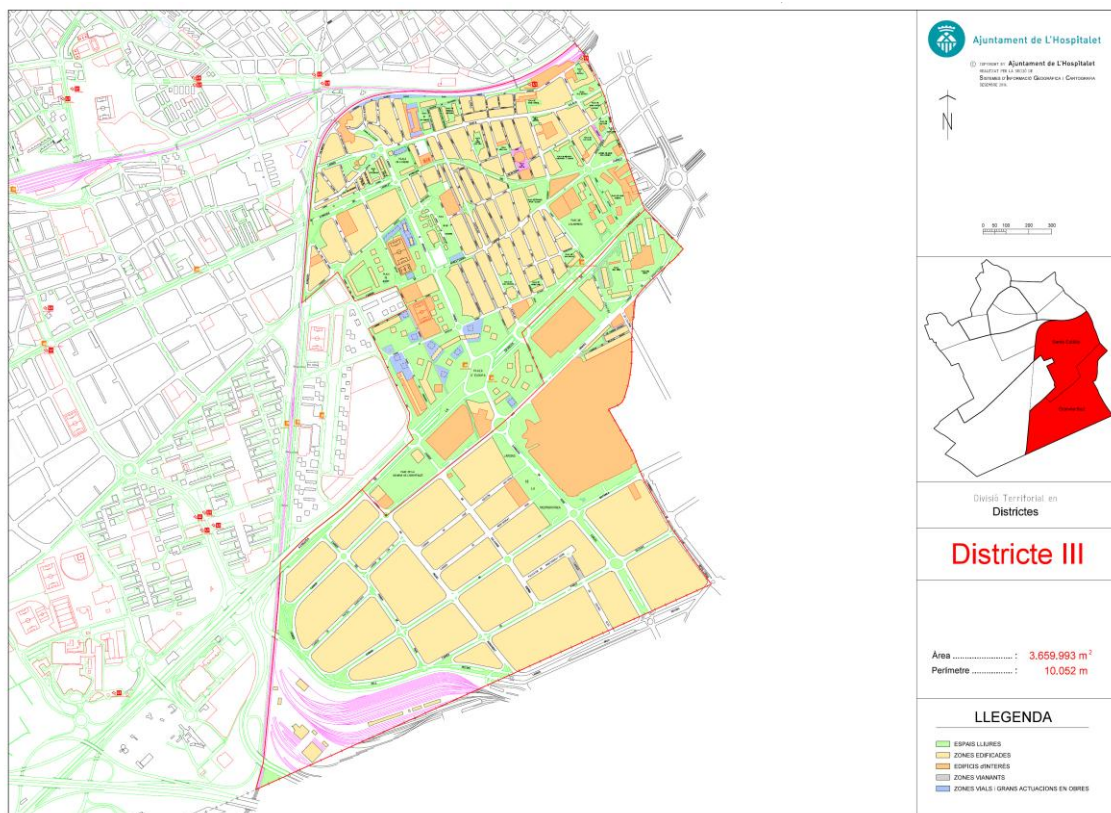
Font: Resultats del baròmetre d'opinió pública de l'Hospitalet, novembre de 2014 – GESOP

Quin creu que és el principal problema que té el seu barri en aquests moments?



Font: Resultats del baròmetre d'opinió pública de l'Hospitalet, novembre de 2014 – GESOP

5. El districte, a vista d'ocell



6. Vies per participar al teu districte:

- A través del web del procés participatiu (a partir de gener de 2017).
- A través de les xarxes socials de l'Ajuntament (a partir de gener de 2017).
- Mitjançant les butlletes en paper del procés participatiu Hospitalet ON dels Barris que estaran disponibles entre els mesos de gener i juny de 2017. La butlleta també estarà disponible al web del procés participatiu.

Punts de recollida de butlletes:

- Seu del Districte III - Av Metro, 18
 - Biblioteca Plaça Europa - c. Amadeu Torner, 57
 - Centre Cultural Santa Eulàlia - c. Santa Eulàlia, 60
 - Biblioteca Santa Eulàlia - c. Pareto, 22
- Assistint a les sessions obertes dels Consells de Districte que tractaran de forma monogràfica el diagnòstic i la visió de futur dels Barris i Districtes. Aquestes sessions tindran lloc entre els mesos de febrer i juny de 2017. L'Ajuntament publicitarà la data de cada sessió, com a mínim, amb un mes d'antelació. Cada sessió tindrà un ordre del dia públic i, al finalitzar, s'elaborarà una acta de la sessió que es farà pública al web municipal.