



# L'HOSPITALET ON DELS BARRIS

Itinerari pel Districte III  
(Sta Eulàlia – Granvia Sud)

Síntesi de les aportacions dels  
participants a l'itinerari pel Districte amb  
veïns i veïnes del dissabte 11 de febrer  
de 2017

Actualització a : 16-02-17

---



Ajuntament de L'Hospitalet



## ÍNDEX

<b>1. INTRODUCCIÓ, OBJECTIUS I METODOLOGIA.....</b>	<b>3</b>
<b>2. MAPA DEL RECORREGUT .....</b>	<b>5</b>
<b>3. APORTACIONS DEL PARTICIPANTS A L'ITINERARI DE SANTA EULÀLIA – GRANVIA SUD .....</b>	<b>6</b>
<b>ANNEX I: FOTOGRAFIES DEL PANELL DE POSADA EN COMÚ FINAL ....</b>	<b>15</b>
<b>ANNEX II: CRONOGRAMA DEL PROCÉS PARTICIPATIU I ORDRE DEL DIA DE L'ITINERARI .....</b>	<b>24</b>



## 1. INTRODUCCIÓ, OBJECTIUS I METODOLOGIA

El passat 11 de febrer l'Ajuntament de l'Hospitalet de Llobregat va realitzar un itinerari amb veïns i veïnes de Sta Eulàlia – Granvia Sud per tal d'identificar aspectes a valorar i millorar d'una sèrie de punts claus del Districte. Aquest itinerari s'emmarca dins del procés participatiu [L'HON dels Barris](#), va tenir una durada d'unes 3 hores (amb la visita de 5 punts) i va comptar amb 33 participants.

Es va tractar d'una dinàmica participativa, en la qual les persones participants van aportar les seves opinions sobre una sèrie d'espais identificats com a rellevants en el marc dels Consells de Districte (veure síntesi de la sessió en el següent [enllaç](#).)

Els punts visitats van ser **espais** (carrers, places, parcs...), **equipaments** (centres culturals, escoles...), **construccions** (blocs de pisos, edificis singulars...), **infraestructures** (ponts, vies de tren...) caracteritzats per ser:

- Llocs molt **representatius** del Districte, per la seva història, per l'ús social...
- Llocs **que han millorat** en els darrers anys i que són un exemple a replicar.
- Llocs **que poden millorar** en els propers anys.

L'itinerari es va iniciar amb una breu explicació per part dels facilitadors del conjunt del procés participatiu L'HON dels Barris i dels diferents canals de participació. A continuació, es va explicar l'ordre del dia i la metodologia de la sessió, que va consistir en la visita i debat a cada punt identificat pel Consell de Districte i una posada en comú final.

A cada punt es va treballar una doble pregunta:

1) Quins són els aspectes ben valorats / punts forts que té aquest punt de cara als propers anys?

*Es tracta que els participants reflexionin sobre aquells trets / característiques de l'espai que poden servir com a base a l'hora de posar-lo en valor de cara als propers anys.*

2) Què hauria de millorar d'aquest punt de cara als propers anys?

*Es tracta que els participants reflexionin sobre aquells trets / característiques de l'espai a millorar en sentit ampli d'aquell punt en concret de cara als propers anys.*



Cada participant va tenir l'oportunitat de realitzar els comentaris que considerés oportuns i d'escriure en cartolines els aspectes a valorar i a millorar referents a cada punt visitat. Finalment, es van recollir totes les aportacions del participants en una posada comú grupal.

El present document és la síntesi de la sessió participativa. Aquesta síntesi ha estat elaborada per l'equip de facilitadors de l'itinerari i té per objectiu recollir les aportacions realitzades pels participants respectant al màxim el seu vocabulari i llenguatge.



## 2. MAPA DEL RECORREGUT

Mapatge	Districte: III. Santa Eulàlia – Granvia sud
<b>MAPA DEL RECORREGUT</b>	<b>DATA I HORA</b>
	<b>Dissabte 11 de febrer de 2017, de 10h a 13h</b>
	<b>PUNTS DEL RECORREGUT</b>
	1. Plaça dels Veïns
	2. Parc de l'Alhambra i escola Bernat Desclot
	3. Parc de les Palmeres
4. Plaça de Quart	
5. Zona Institut Llobregat	
6. Carrer Cultura i voltants	
7. Can Trinxet	
8. Àngel Guimerà/Av. Carrilet	
9. Mercat Santa Eulàlia	



### 3. APORTACIONS DEL PARTICIPANTS A L'ITINERARI DE SANTA EULÀLIA – GRANVIA SUD

**Nota tècnica:**

Les aportacions han estat transcrits el més objectivament possible pel facilitador de l'itinerari, en base a les notes omplertes pels participants i posades en comú en un panell al final de l'itinerari al conjunt industrial de Can Trinxet.

S'ha tractat de conservar la literalitat de les aportacions per tal de respectar el detall, i en el cas d'idees similars repetides s'han sumat les aportacions indicant entre parèntesi el número de vegades que es va efectuar la mateixa aportació.

També s'han completat les aportacions de cartolines amb alguns comentaris orals realitzats durant l'itinerari (comentaris que no van aparèixer en la posada en comú).

## Punt 1: Plaça dels Veïns



### Aspectes ben valorats

- Plaça dels Veïns como logro conseguido (por los vecinos) (5)
- La presència d'espais verds
- La urbanització de l'espai públic per al veïnat
- Punt de trobada del barri amb el que s'identifiquen els veïns
- Zona de prioridad invertida
- Espacios amplios para vecinos
- Modelo de Granvia 19 (aparcamiento)
- Adecuación para la gente mayor
- Centre cívic.

### Aspectes a millorar

- La comunicació amb la resta del barri (2)
- Barri desconegut
- La planificació dels carrers
- Contaminació acústica
- Cobrir el que falta de la Gran Via pels sorolls.
- Es podria millorar l'enllumenat de la Plaça dels Veïns
- Al parc infantil faria falta una mà de pintura
- Mejorar lo que reivindican los vecinos
- La mala olor que fa el clavegueram



## Punt 2: Parc de l'Alhambra i escola Bernat Desclot.



### Aspectes ben valorats

- Espai obert i dedicat als veïns molt necessari (per la massificació de l'Hospitalet) (2)
- Pulmó del barri (A millorar) (2)
- Bona vegetació
- Espai ben resolt i acollidor. Amb molta ombra
- Positiu la zona dedicada a la petanca
- La zona de Pipi-Can
- Zona adequada para ocio y eventos
- Espai central de les Festes de Santa Eulàlia (2)
- Punt de trobada pels veïns de la zona

### Aspectes a millorar

#### Equipaments i millora urbana

- Fan falta equipaments de salut/esportius
- Las pistas de petanca no son reglamentarias
- L'escola no té pati
- Restauració del paviment i manteniment (2)

#### Conductes a l'espai públic

- Problemes de convivència, al compartir l'espai (incivisme) (3)
- Más vigilancia

#### Gossos i pipi-can

- Que sigui un parc només pensat per a gossos (no lligats)
- Els gossos haurien d'anar lligats
- El pavimento del Pipi-can hace daño a los caninos
- Prohibició dels gossos al parc (2)
- Pipi-can insuficient (2)
- Proliferació de gossos fora del pipi-can (4)
- Análisis de heces con sanción a los dueños

#### Aprofitament de l'espai

- Reestructuració de l'espai
- Escenari en desús
- Manca de dinamització. És un jardí gran (per estar-hi) i no un parc (fer-lo servir) (2)



### Punt 3: Parc de les Palmeres.



#### Aspectes ben valorats

- El Parc de les Palmeres com a espai idoni per celebrar activitats de tota mena 3
- Pista de bàsquet
- Posibilidad de un Casal cívico
- Espacios verdes
- El Parc té molt potencial de millora, tant com a punt de trobada com de pas

#### Aspectes a millorar

##### Millora urbana

- Aceras estrechas
- Millora de la pista de Bàsquet nord i espai al voltant del Pompeu Fabra
- Millora de la Pèrgola (2)
- Espai desaprofitat i anònim (3)
- Solares abandonados
- Falta verde

##### Mobilitat

- Les voreres per accedir a les escoles
- Poc connectat amb la resta del barri.
- Obras del metro sin acabar
- C/Aprestadora peatonal, camino escolar seguro

##### Conductes a l'espai públic

- Manca de neteja i delinqüència (Plaça i voltants). (4)
- C/ Aprestadora, incivisme i brutícia



## Punt 4: Plaça de Quart

*Els participants no van passar per aquest punt*

### Aspectes ben valorats

- Zona de nova urbanització
- Poliesportiu

### Aspectes a millorar

- Falta vida a les plantes baixes.

## Punt 5: Zona institut Llobregat

*Els participants no van passar per aquest punt*

### Aspectes ben valorats

- Oportunitat per l'Institut del barri amb capacitat de millora amb el projecte de centre de barri

### Aspectes a millorar

- Cambio entorno Institut Llobregat
- Iluminación y accesibilidad
- Canviar l'Institut
- Millorar la visibilitat des de l'Av. Carrilet
- Difusió del seu projecte educatiu
- Pl. Provençana millora del manteniment de l'arbrat, excés de densitat
- C/Aprestadora con C/Amadeu Torner, problemas de cúmulo de aguas pluviales y basuras en aparcamiento provisional

## Punt 6: C/ Cultura i voltants

---



### Aspectes ben valorats

- Edifici Freixas oportunitat amb moltes possibilitats (3)
- Espai obert amb potencial per recuperar espais i usos per al barri (2)
- Cierta tranquilidad

### Aspectes a millorar

- Cul de sac, falta de vida exterior i atractiu (2)
- Espais degradats i antics (4)
- Tapar las vias del tren
- Molt sorollós (2)
- El local de l'AAVV està en molt mal estat.
- Solars ocupats
- Abandono de edificios
- Poca utilidad del espacio
- Zona de pas
- Millorar tot l'entorn i els seus usos
- Millora de l'accés a la Torrassa (2)

## Punt 7: Can Trinxet



### Aspectes ben valorats

- Conjunt històric d'alt valor patrimonial a la ciutat (3)
- Potencial per a les associacions del barri, per a tota mena d'esdeveniments. Casal d'entitats (2)
- Tiene parques adecuados
- Ubicación perfecta
- Referente del barrio
- Utilidad pública
- Construcció d'un poliesportiu.

### Aspectes a millorar

- Falta d'un poliesportiu amb piscina a l'altre banda de C/Sta. Eulàlia (2)
- Parada de bus
- Recogida de residuos soterrada
- Aprofitament d'ús del recinte i rehabilitació (7)
- Projecte d'escola de música
- Feblesa de deixar perdre aquest espai per al barri
- Pisos tutelats
- Vies del tren
- Neteja dels espais



## **Punt 8: Punt 8: Àngel Guimerà/ Av. Carrilet**

*Els participants no van passar per aquest punt*

### **Aspectes ben valorats**

### **Aspectes a millorar**

- Falta limpieza así como también C/ Pi Margall

## **Punt 9: Mercat de Santa Eulàlia**

*Els participants no van passar per aquest punt*

### **Aspectes ben valorats**

- Centre històric i comercial del barri
- Funcional y cómodo

### **Aspectes a millorar**

- Comunicació deficient amb el veïnat en l'entrada en funcionament de la regulació de l'accés
- Urbanització de la Plaça Pius XII
- Parades exteriors del mercat
- Hacer nuevo mercado



## 8- Comentaris generals i sobre el conjunt del Districte



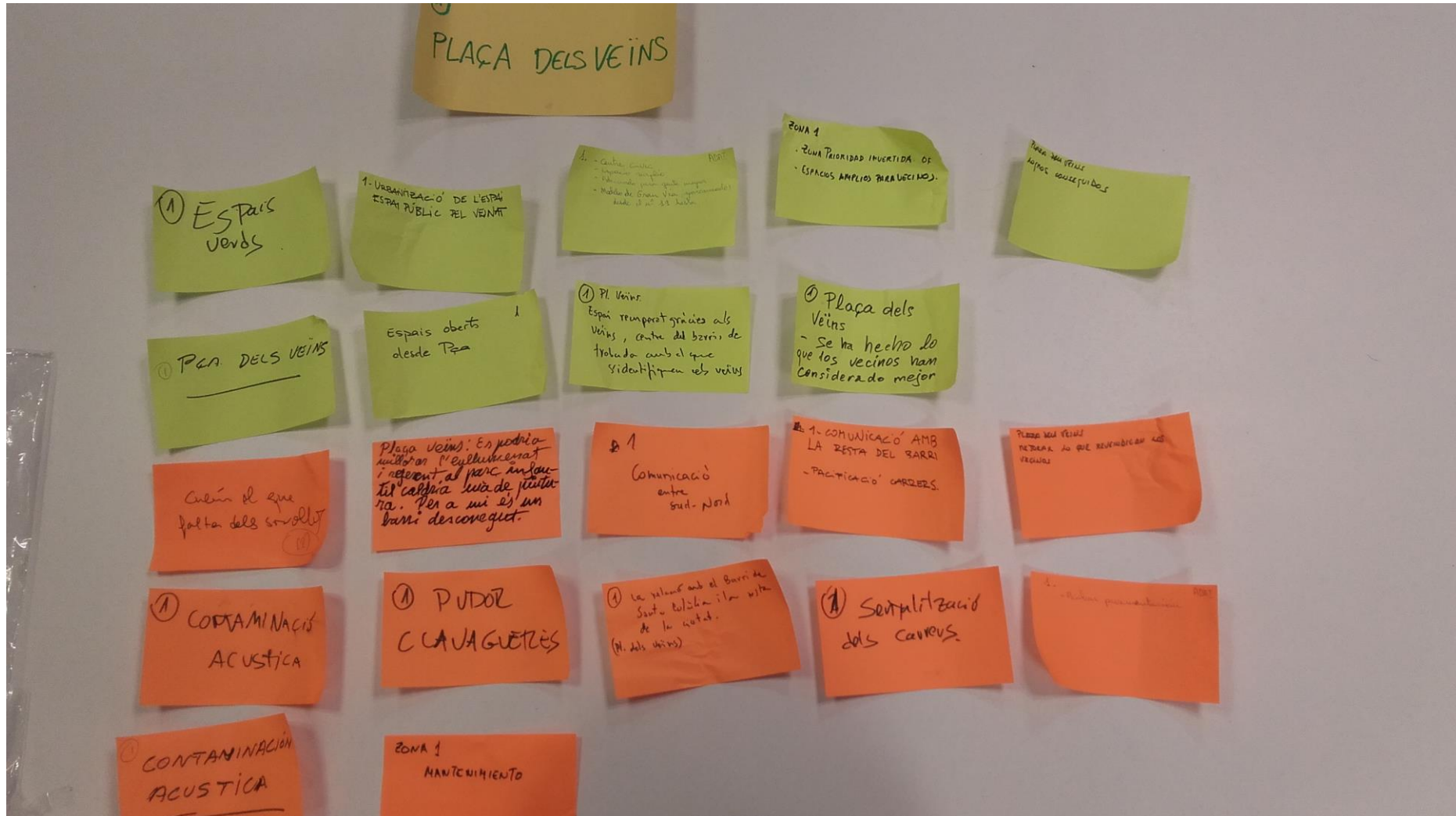
### Aspectes ben valorats

- La vida associativa al barri

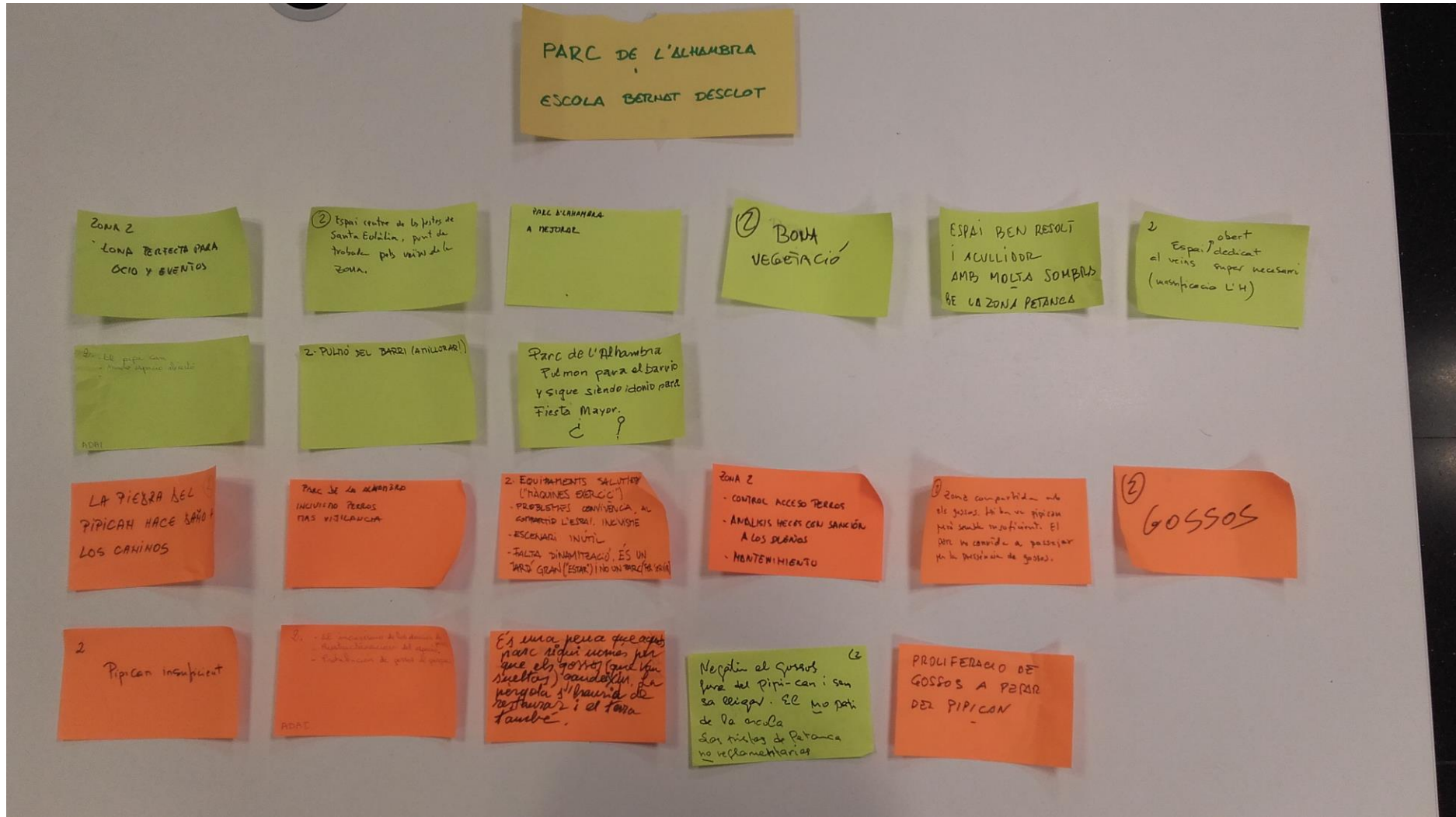
### Aspectes a millorar, en general

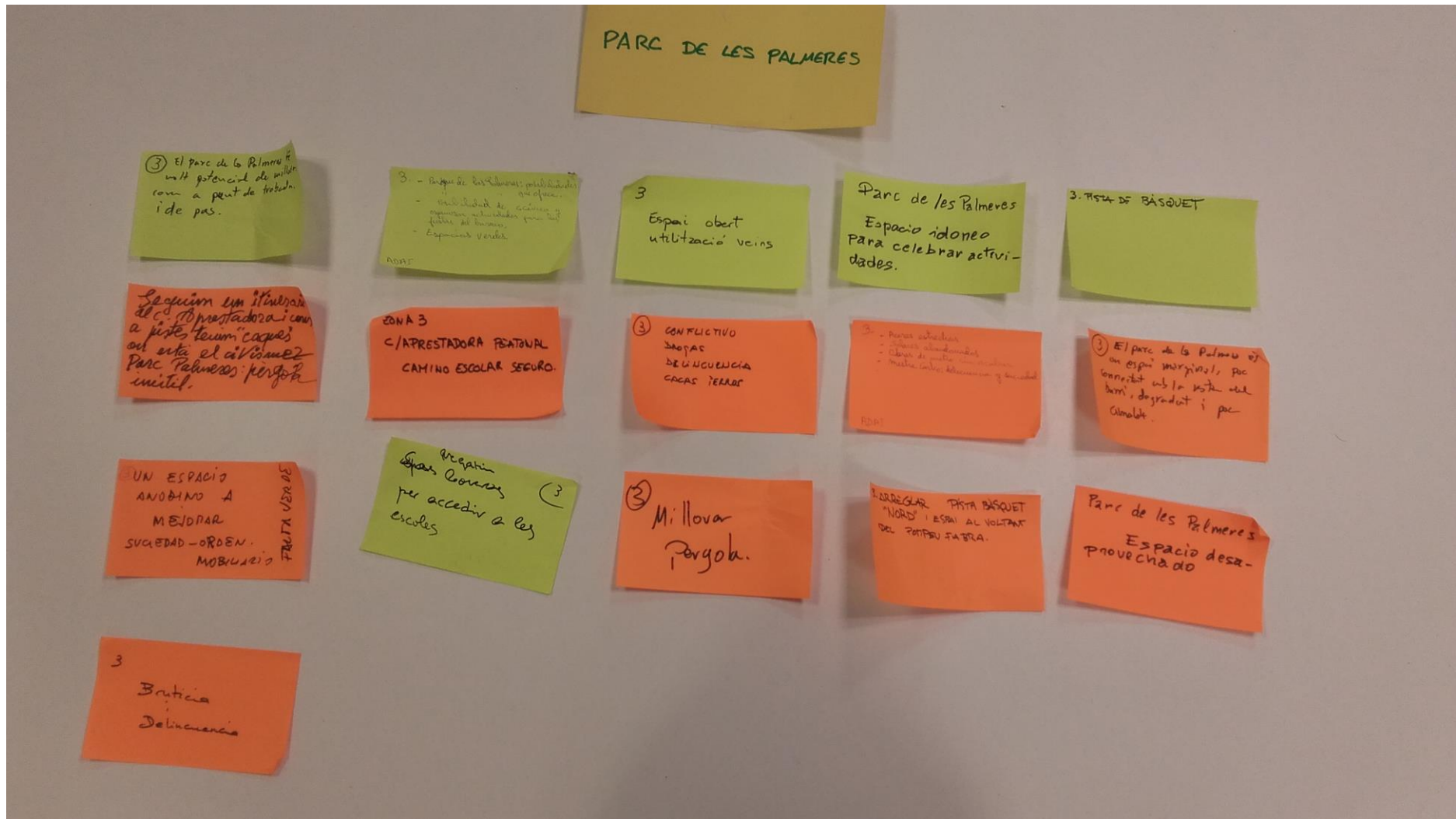
- Garantir la seguretat ciutadana i el civisme
- Pacificar carrers i places, especialment l'eix del c. Aprestadora, molt utilitzat per escolars
- Millorar la convivència d'usos en parcs, especialment en relació amb els gossos
- Augmentar l'esforç en la neteja dels espais públics, fent incís en la conscienciació ciutadana

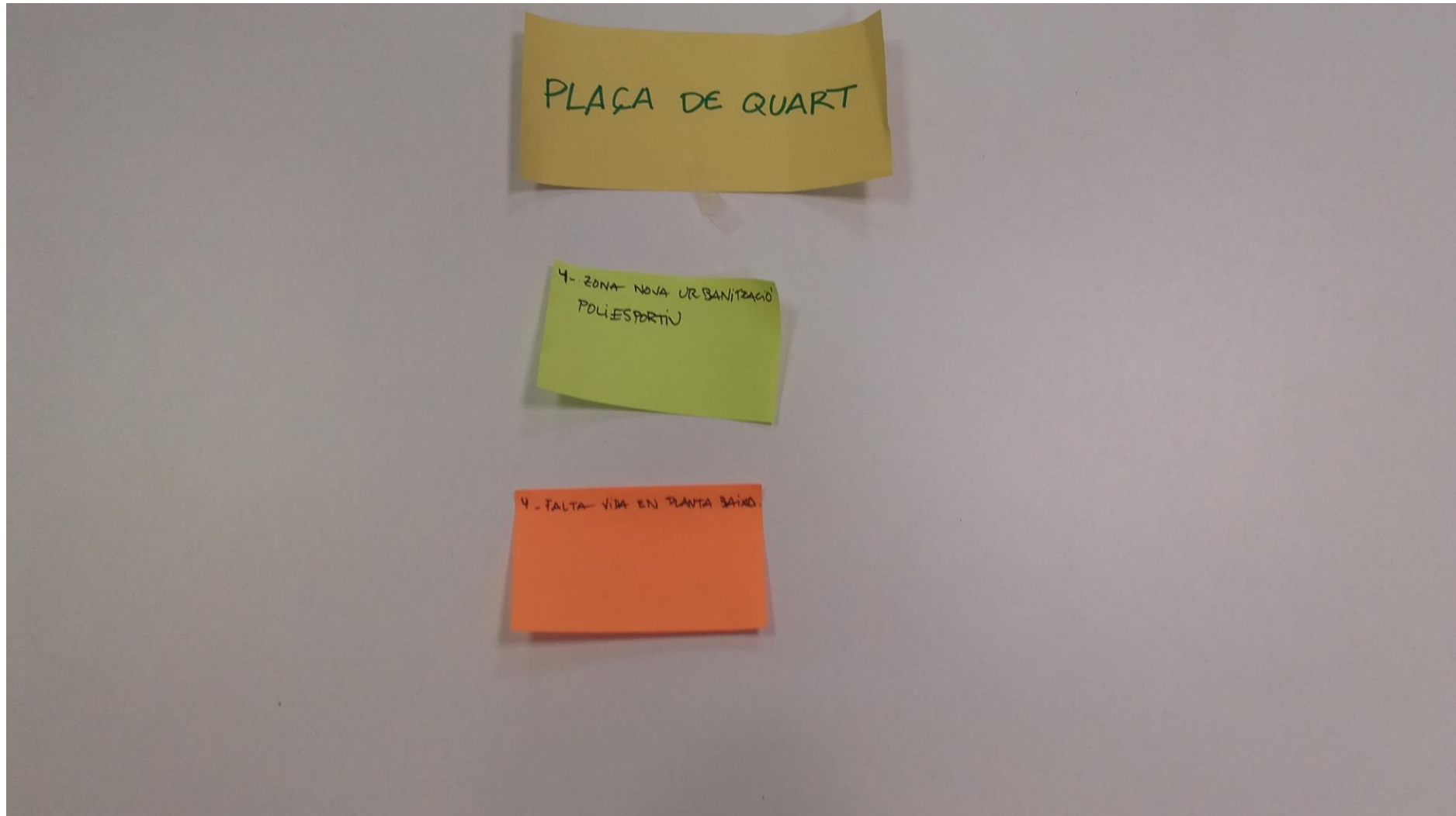
## ANNEX I: FOTOGRAFIES DEL PANELL DE POSADA EN COMÚ FINAL



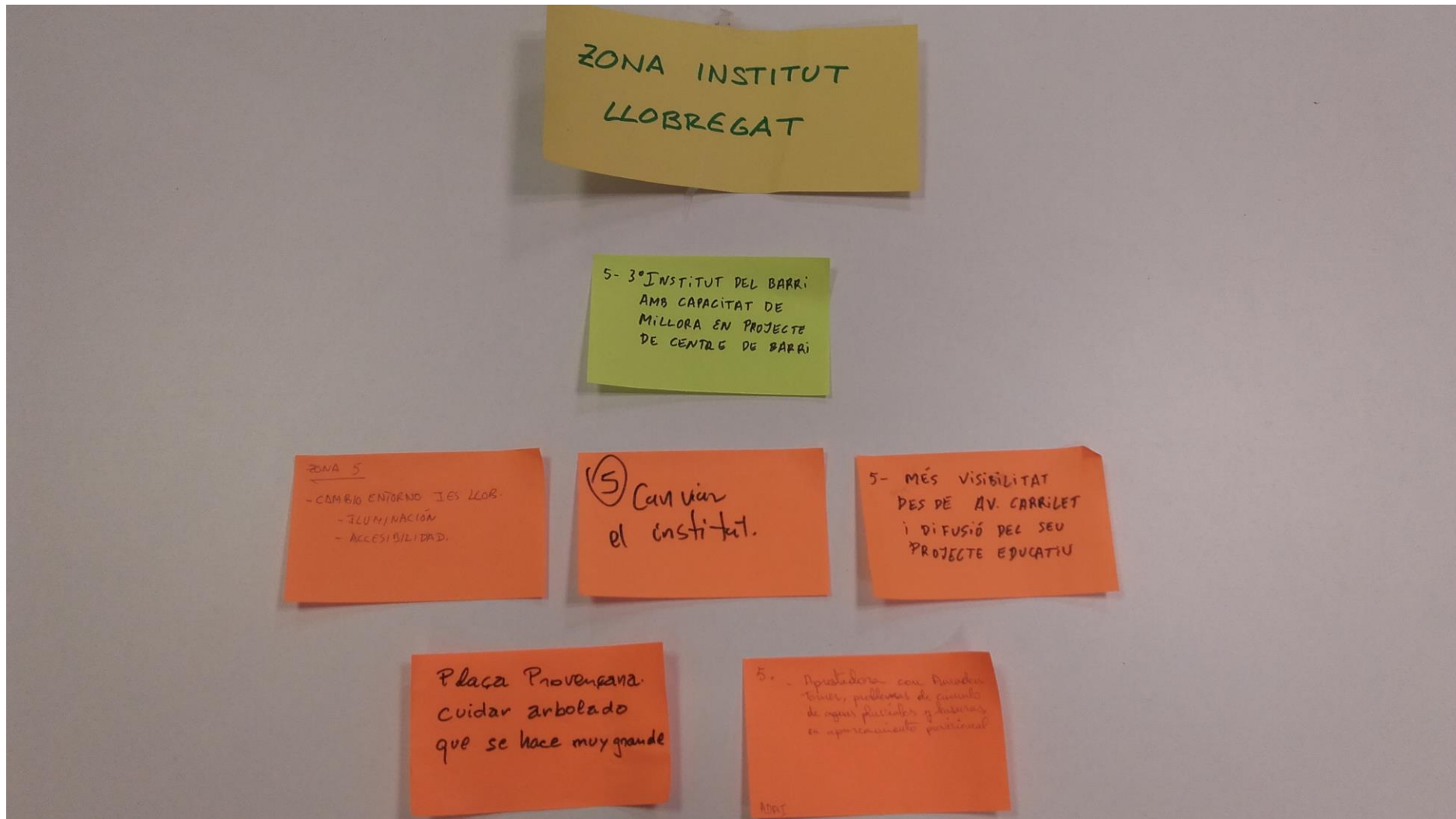


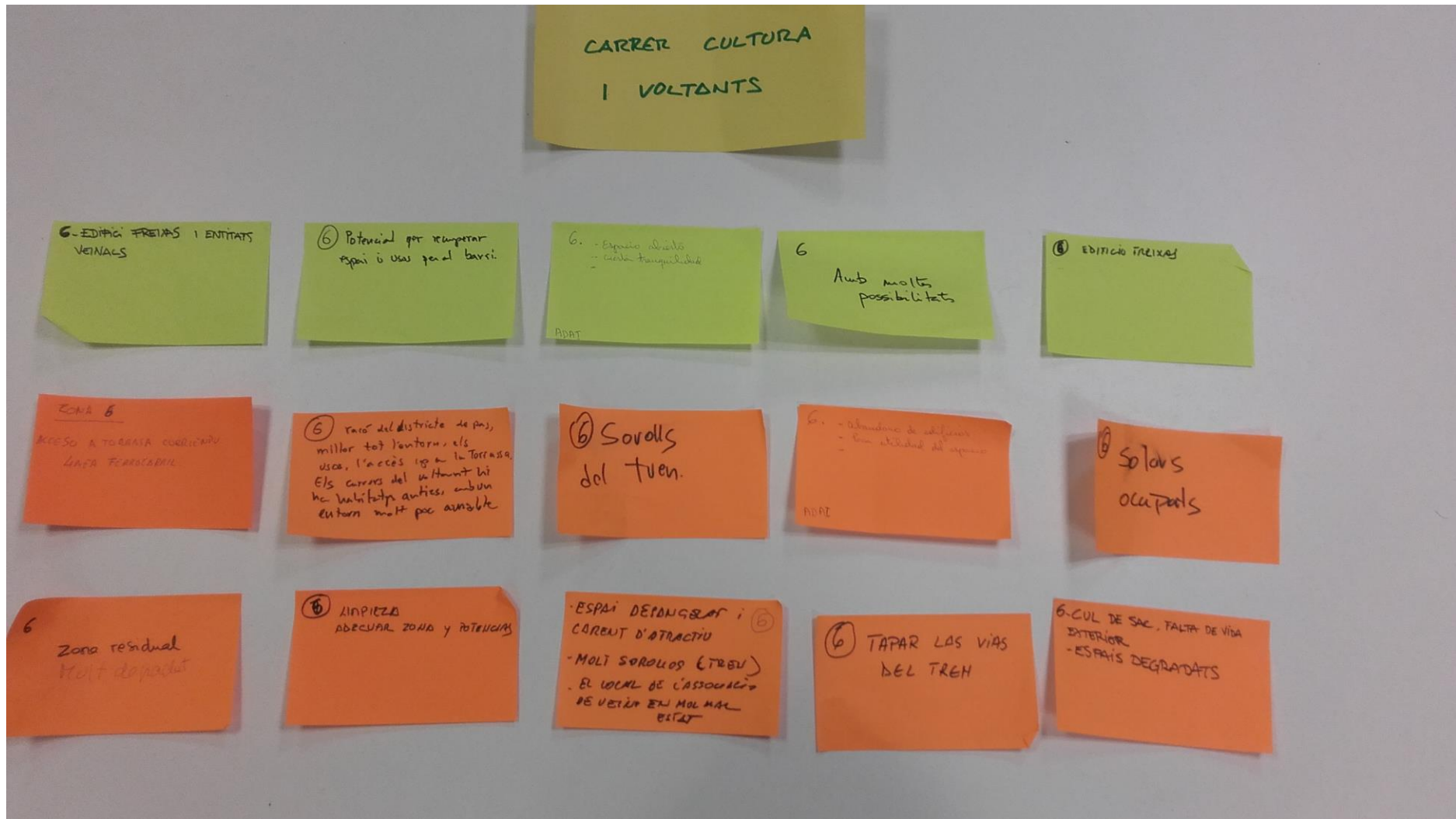


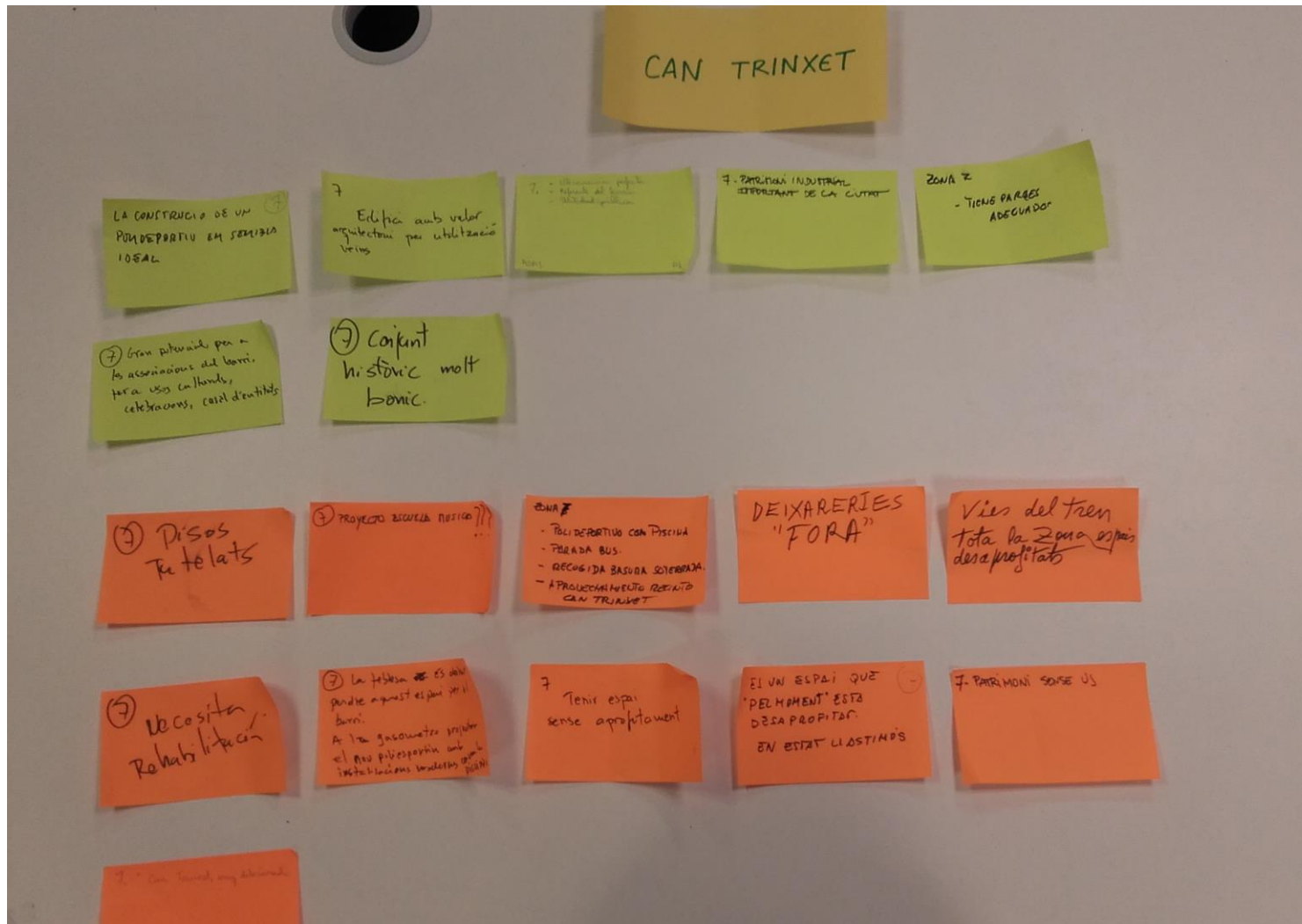


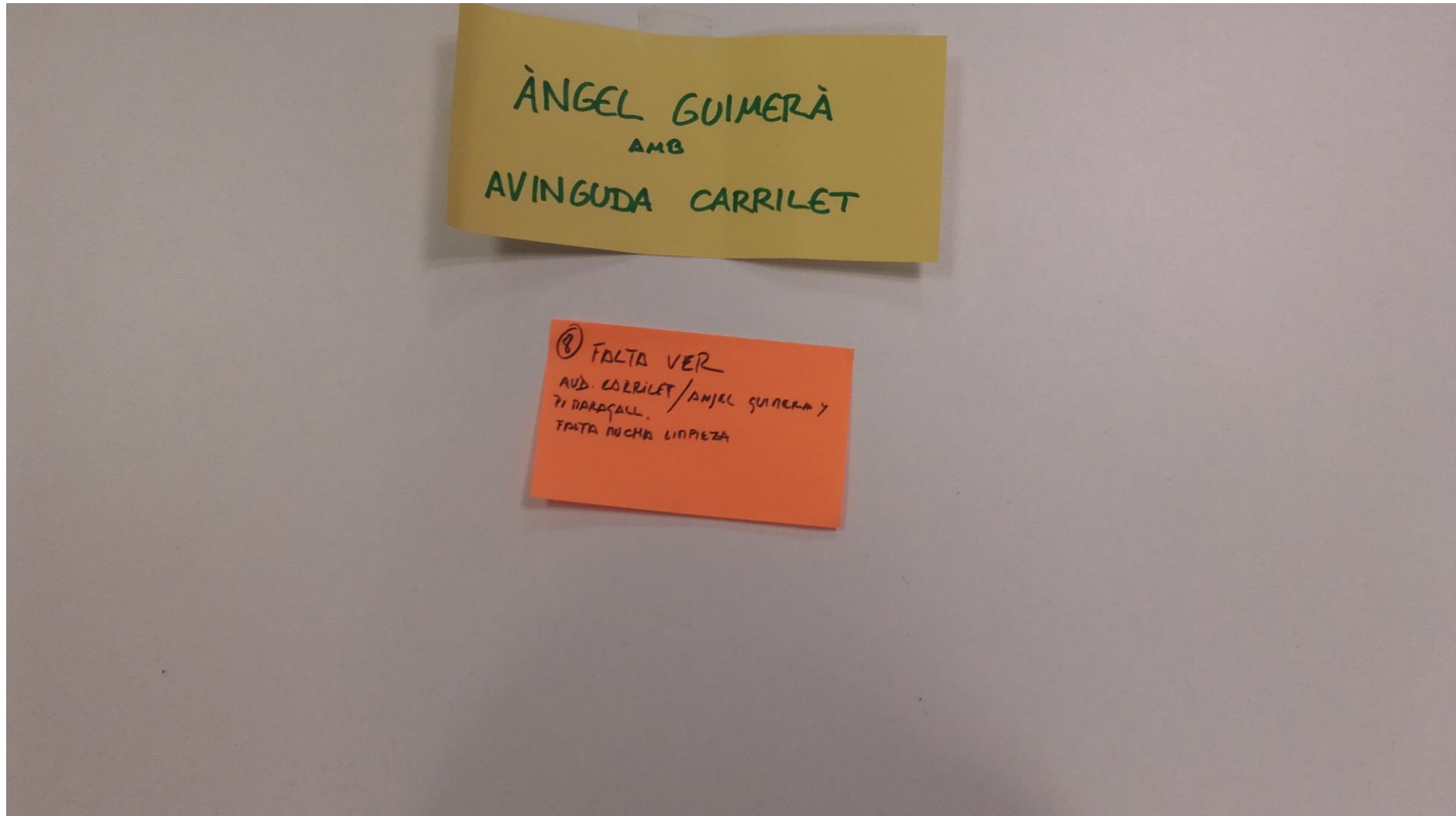




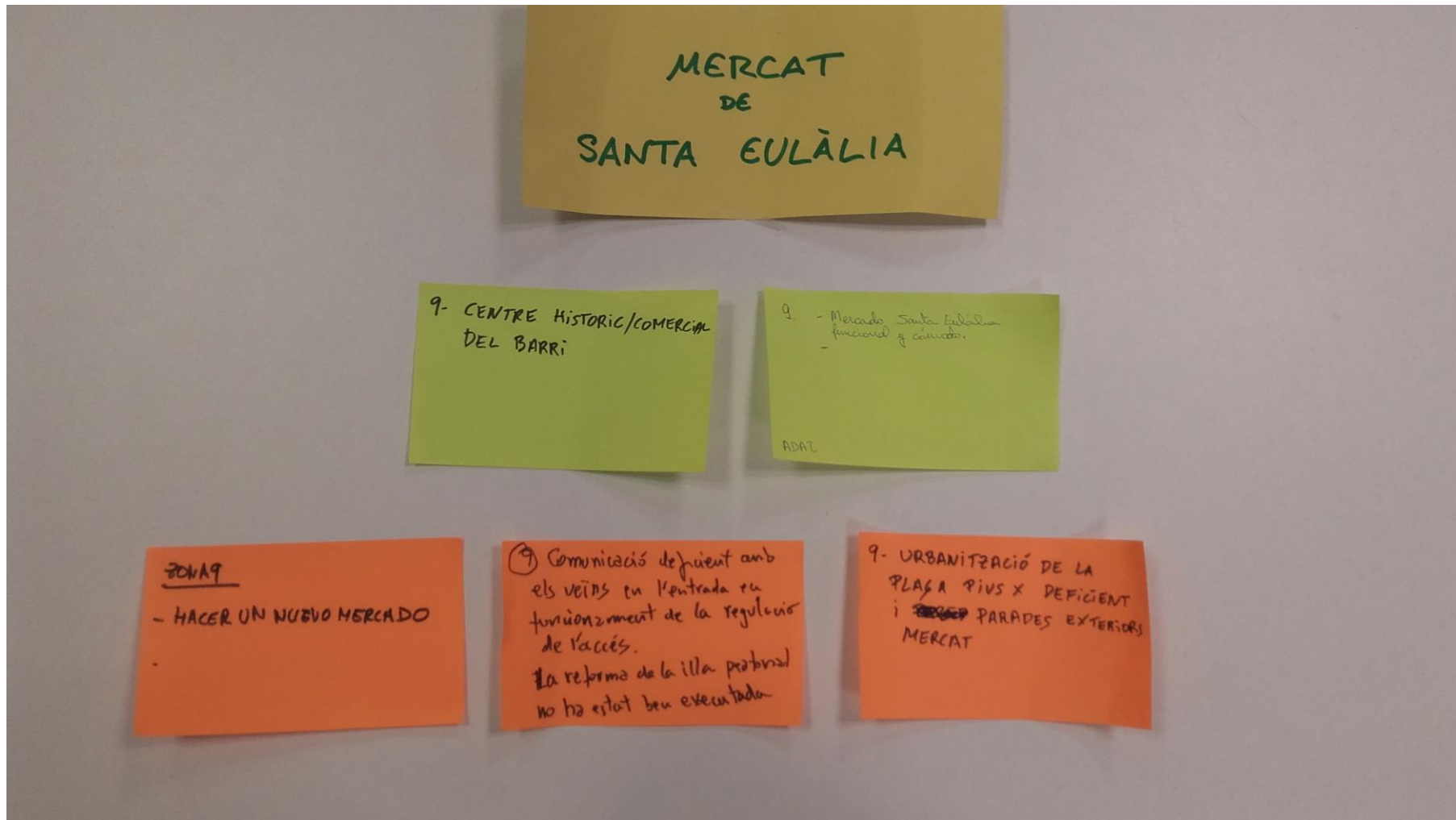












## ANNEX II: CRONOGRAMA DEL PROCÉS PARTICIPATIU I ORDRE DEL DIA DE L'ITINERARI

### Cronograma del procés participatiu de L'H ON dels Barris

NOVEMBRE 2016	DESEMBRE 2016	GENER 2017	FEBRER 2017	MARÇ 2017	ABRIL 2017	MAIG 2017	JUNY 2017
		Web	Web	Web	Web	Web	Web
		Xarxes	Xarxes	Xarxes	Xarxes	Xarxes	Xarxes
Consell de Ciutat	Consells de districte	Urnes	Urnes	Urnes	Urnes	Xarxes	Xarxes
		Informadors al carrer	Informadors al carrer	Informadors al carrer			
		Comunitats de veïns	Comunitats de veïns	Comunitats de veïns	Comunitats de veïns	Comunitats de veïns	Comunitats de veïns
			Itineraris dels barris			Tallers	PRESENTACIÓ INDICADORS

### Ordre del dia

- 10:00h Benvinguda als participants i registre d'assistència**  
*Es lliura una carpeta a cada assistent amb el següent material:*
- Guia per al debat del Districte
  - Llibreta / fulls per apuntar reflexions sobre el terreny
  - Mapa de l'itinerari
  - Butlletes de participació (1 per participant)
  - Retolador
- Instruccions i funcionament de l'itinerari
- 10:15h Inici de l'itinerari**  
 Visita dels punts de mostreig
- 12:00h Finalització de l'itinerari i posada en comú**  
**13:00h Tancament de la sessió**