



L'HOSPITALET ON DELS BARRIS

Itinerari pel Districte VI
(Bellvitge - Gornal)

Síntesi de les aportacions dels
participants a l'itinerari pel Districte amb
veïns i veïnes del dissabte 18 de febrer
de 2017

Actualització a : 22-02-17



Ajuntament de L'Hospitalet



ÍNDEX

1. INTRODUCCIÓ, OBJECTIUS I METODOLOGIA	3
2. MAPA DEL RECORREGUT	5
3. APORTACIONS DEL PARTICIPANTS A L'ITINERARI DE BELLVITGE - GORNAL	6
ANNEX I: FOTOGRAFIES DE LES TARGETES ENTREGADES PELS PARTICIPANTS AMB LES SEVES OPINIONS	16
ANNEX II: CRONOGRAMA DEL PROCÉS PARTICIPATIU I ORDRE DEL DIA DE L'ITINERARI	18



1. INTRODUCCIÓ, OBJECTIUS I METODOLOGIA

El passat 18 de febrer l'Ajuntament de l'Hospitalet de Llobregat va realitzar un itinerari amb veïns i veïnes de Bellvitge-Gornal per tal d'identificar aspectes a valorar i millorar d'una sèrie de punts claus del Districte. Aquest itinerari s'emmarca dins del procés participatiu [L'HON dels Barris](#), va tenir una durada d'unes 3 hores (amb la visita de 6 punts) i va comptar amb més de 30 participants.

Es va tractar d'una dinàmica participativa, en la qual les persones participants van aportar les seves opinions sobre una sèrie d'espais identificats com a rellevants en el marc dels Consells de Districte (veure síntesi de la sessió en el següent [enllaç](#)).

A més, en aquest itinerari pel districte VI, l'Alcaldesa de l'Hospitalet va acompanyar el grup en una gran part del recorregut, dialogant amb els participants sobre qüestions relacionades amb cadascun dels punts de la visita.

Els punts visitats van ser **espais** (carrers, places, parcs...), **equipaments** (centres culturals, escoles...), **construccions** (blocs de pisos, edificis singulars...), **infraestructures** (ponts, vies de tren...) caracteritzats per ser:

- Llocs molt **representatius** del Districte, per la seva història, per l'ús social, etc.
- Llocs **que han millorat** en els darrers anys i que són un exemple a replicar.
- Llocs **que poden millorar** en els propers anys.

L'itinerari es va iniciar amb una breu explicació per part dels facilitadors del conjunt del procés participatiu L'HON dels Barris i dels diferents canals de participació. A continuació, es va explicar l'ordre del dia i la metodologia, que va consistir en la visita i debat a cada punt identificat pel Consell de Districte.



A cada punt es va treballar una doble pregunta:

1) Quins són els aspectes a valorar / punts forts que té aquest punt de cara als propers anys?

Es tracta que els participants reflexionin sobre aquells trets / característiques de l'espai que poden servir com a base a l'hora de posar-lo en valor de cara als propers anys.

2) Què hauria de millorar d'aquest punt de cara als propers anys?

Es tracta que els participants reflexionin sobre aquells trets / característiques de l'espai a millorar en sentit ampli d'aquell punt en concret de cara als propers anys.


Cada participant va tenir l'oportunitat de realitzar els comentaris que considerés oportuns i d'escriure en cartolines els aspectes a valorar i a millorar referents a cada punt visitat. Finalment, es van recollir totes les aportacions del participants.

El present document és la síntesi de l'itinerari participatiu. Aquesta síntesi ha estat elaborada per l'equip de facilitadors de l'itinerari i té per objectiu recollir les aportacions realitzades pels participants respectant al màxim el seu vocabulari i llenguatge.



2. MAPA DEL RECORREGUT

Nota: Finalment, degut a la llargada del recorregut, es van visitar 6 dels punts previstos a l'itinerari.

Guia per al mapatge Districte: VI. Bellvitge – el Gornal	
MAPA DEL RECORREGUT	DATA I HORA
	Dissabte 18 de febrer de 2017, de 10h a 13h
	PUNTS DEL RECORREGUT
	1. Can Trabal
	2. Zona esportiva Feixa Llarga
	3. Parc de Bellvitge
	4. CAP Marina i futur centre gent gran
5. Estació de Renfe	
6. Poliesportiu el Gornal	



3. APORTACIONS DEL PARTICIPANTS A L'ITINERARI DE BELLVITGE - GORNAL

Nota tècnica:

Les aportacions han estat transcrits el més objectivament possible pel facilitador de l'itinerari, en base a les notes preses durant el recorregut i a les targetes omplertes pels participants que es van lliurar als facilitadors al final del trajecte, davant el poliesportiu el Gornal.

S'ha tractat de conservar la literalitat de les aportacions per tal de respectar el detall, i en el cas d'idees similars repetides s'han agrupat les aportacions indicant entre parèntesi que van ser varies persones les que van fer aportacions.

En nota al peu de cada lloc de l'itinerari, es resumeixen alguns comentaris realitzats per l'Alcalde o el Regidor del Districte, principalment orientats a explicar projectes de futur previstos al Districte. En el cas de Can Trabal també es resumeix la presentació feta pel President de l'Associació de Veïns.

Punt 1: Can Trabal



Aspectes ben valorats

- Que quedi com a propietat de l'Ajuntament
- Huertos urbanos para familias necesitadas
- El futur Parc

Aspectes a millorar o preveure pel futur

- Falta urbanitzar
- El camino del río es demasiado estrecho: hay accidentes con bicicletas
- Que el parque tenga mucho césped y agua
- En el parque hacer diferentes partes: zona didáctica, zona picnic, zona de reposo,...
- En la zona, faltan aparcamientos para Consultas Externas del hospital

Nota resumida dels comentaris de l'Alcadessa o Regidor del Districte: Can Trabal serà un espai d'unes 28 hectàrees de zona verda, que passarà a ser de l'Ajuntament, en el qual es preveu la creació d'un gran parc i "pulmó" metropolità connectat amb el riu i amb El Prat, al mateix temps que el soterrament de la Gran Via, i la urbanització de la zona més propera a l'Hospital de Bellvitge, on s'instal·laran també empreses. Aquest projecte està contemplat en el nou Pla Director Urbanístic metropolità (PDU).



El repte consisteix ara en pensar, decidir i projectar com es vol que sigui aquest Parc i quins components hauria de tenir: zona verda saludable, zona esportiva, de cultura agrícola, etc.

Nota resumida dels comentaris del President de l'associació de veïns: ha costat molt aconseguir aquest projecte de Can Trabal, i en particular últimament s'han hagut de fer al·legacions al PDU per tal que no es pugui construir a la dreta del camí que va al riu, de forma que tot serà verd entre el camí del riu i la ciutat.

Punt 2: Zona esportiva Feixa Llarga



Aspectes ben valorats

- La futura Residència d'estudiants (diverses opinions coincidents)
- Tot el que sigui per tal d'ampliar zones esportives
- La zona prevista de merendero
- El Cirque du Soleil, que se instal·larà

Aspectes a millorar o preveure pel futur

- Arreglar acera (las raíces de los árboles levantan las baldosas en algunos sitios)
- ¡¡Cuidado que no se transforme en zona de botellón!!
- En la zona, faltan aparcamientos para Consultas Externas

Nota resumida dels comentaris de l'Alcadessa o Regidor del Districte: El projecte previst per la zona esportiva de Feixa Llarga contempla la construcció d'una residència d'estudiants per part de la Universitat de Barcelona, la creació d'un gran espai de merendero, la instal·lació del Cirque du Soleil, etc.

El repte consisteix ara en pensar, decidir i projectar com es vol que siguin els espais lliures que queden.

Punt 3: Zona del Parc de Bellvitge



Aspectes ben valorats

- El soterramiento previsto de la Gran Vía y de las vías de tren (diversas opiniones coincidentes)
- Nuevo pipican ya instalado en el Parque

Aspectes a millorar

- El soterramiento que no llega: conseguir que el Ministerio lo apruebe (diversas opiniones coincidentes)
- Arreglar el monumento de homenaje a los vecinos en el Parque (deteriorado)
- Problema de perros sueltos en el Parque: reforzar vigilancia y poner multas, y señalar que los perros no pueden ir sueltos

Nota resumida dels comentaris de l'Alcaldesa o Regidor del Districte: El projecte previst a prop del Parc és el soterrament de la Gran Via just abans de l'Hotel Hesperia. És una obra molt important per poder realitzar el nus de connexió de rodalies que tant es necessita i poder fer la 2a transformació de la Gran Via. És un projecte ja acordat amb el Ministeri de Fomento, que finança la major part de l'obra, que s'ha endarrerit aquests dos últims anys per manca de pressupost i que estem tractar de desencallar.

Punt 4: Zona CAP Marina i futur Centre de Gent Gran



Aspectes ben valorats

- La construcció del Centre de Gent Gran (diverses opinions coincidents)
- La ubicació del Casal és molt bona, i queda molt accessible

Aspectes a millorar

- La guarderia que estava prevista y no se hace por falta de financiación de la Generalitat

Nota resumida dels comentaris de l'Alcaldessa o Regidor del Districte:

El nou Casal de Gent Gran tindrà una superfície de 1.300 M2 i serà el 4t casal de l'Hospitalet. El projecte està finalitzat i es pensa aprovar i licitar durant aquest any 2017 per poder iniciar les obres.

Respecte la nova Guarderia que estava prevista, i que havia de ser finançada per la Generalitat, per ara no hi ha pressupost d'inversió. I de fet, tampoc hi ha pressupost de funcionament per les guarderies per part de la Generalitat (abans era un terç del total), i és l'ajuntament qui assumeix la part de la Generalitat....

Punt 5: Estació de RENFE



Aspectes ben valorats

- Sense aportacions

Aspectes a millorar

- La falta de ascensor (diversas opiniones coincidentes): accesibilidad de las personas con discapacidad, de la gente mayor y de los carritos de niños
- El retraso en la obra (diversas opiniones coincidentes): Parece que el ascensor no estaba incluido en el proyecto.... Hay que asegurarse que ahora ya está incluido y previsto.
- Hacer denuncias si la gente se cae en la escalera
- Falta de mantenimiento en las vías
- Trasladar el lavadero de trenes (ruido, sobre todo en verano): hay que llamar a la Guardia Urbana para denunciar el ruido y, si hace falta, hay que tomar medidas jurídicas

Nota resumida dels comentaris de l'Alcaldeessa o Regidor del Districte:

El projecte més important de la ciutat és el soterrament de les vies del tren (i el seu correcte manteniment), que a més permetrà fer la connexió amb la línia de Vilafranca. Aquest projecte està acordat entre Ajuntament, Generalitat i Ministerio de Fomento,



que té pressupost assignat. Però vàrem detectar que el projecte no contemplava l'ascensor a l'estació, que continua inaccessible per a les persones amb cadira de rodes, etc. I vam reclamar. Ara, sembla que el projecte ja ho contempla, però de totes formes no permetrem que es faci sense ascensor, i seguirem pressionant.

Respecte el safareig de trens (que està en mig de la ciutat!), Fomento va dir el 2016 que el posarien en un altre lloc...: si amb la cerca de consens no ho aconseguim, pot ser haurem de prendre mesures legals i plantar-nos tots si el projecte no contempla el desplaçament del safareig.

Punt 6: Zona del Poliesportiu El Gornal



Aspectes ben valorats

- Tot el que sigui per ampliar zones esportives
- El Poliesportiu el Gornal
- Gornal Activa
- La línia 9 de metro
- El projecte previst de Pàdel
- El projecte previst de Skate
- El projecte previst de Fútbol americano
- El projecte previst de corre-can (perros sin atar)
- La zona de aparcamiento prevista

Aspectes a millorar

- ¿Para qué una Escuela Taurina en Gornal? Catalunya ya dijo NO a la tauromaquia
- Mejorar la zona al lado del Campo de fútbol

Nota resumida dels comentaris del regidor del Districte: Està previst ampliar les activitats que es realitzen en la zona al voltant del Poliesportiu: zona d'aparcament, pista de skate, pàdel (amb empresa privada), arreglar la zona de cap de futbol, corre-can tancat, zona per l'activitat d'escola taurina, futbol americà,...



7- Comentaris sobre altres llocs i sobre el conjunt del Districte

Aspectes ben valorats

- L'Escola de Música municipal (diverses opinions coincidents)
- Sembla que Xaloc i Pineda estan fent alguna cosa per reduir el problema de circulació, soroll, etc.
- La rambla Carmen Amaya (baldosas arreglades, en particular)

Aspectes a millorar, en general

- Col·legi Xaloc: més educació cívica, prohibir la doble fila, ampliar vorera, proposar itineraris diferents, promoure l'ús de transport públic, aparcar en altres llocs propers (CAP p.e.), senyalitzar més, Guàrdia Urbana més activa, etc. Aquestes escoles són un mur pel barri.

Nota 1: hi ha dubte entre els participants sobre si el terreny és del col·legi o és cedit per l'Ajuntament durant X anys

Nota 2: es produeix un debat entre els participants sobre el fet que en aquesta zona hi han escoles privades concertades, confessionals i discriminatòries amb separació de gèneres, i es diu que no s'hauria de permetre que rebin fons del pressupost públic. També es comenta que s'ha de convida i que cal millorar aquesta convivència. I que aquestes escoles haurien de treballar l'educació cívica de famílies i alumnes.

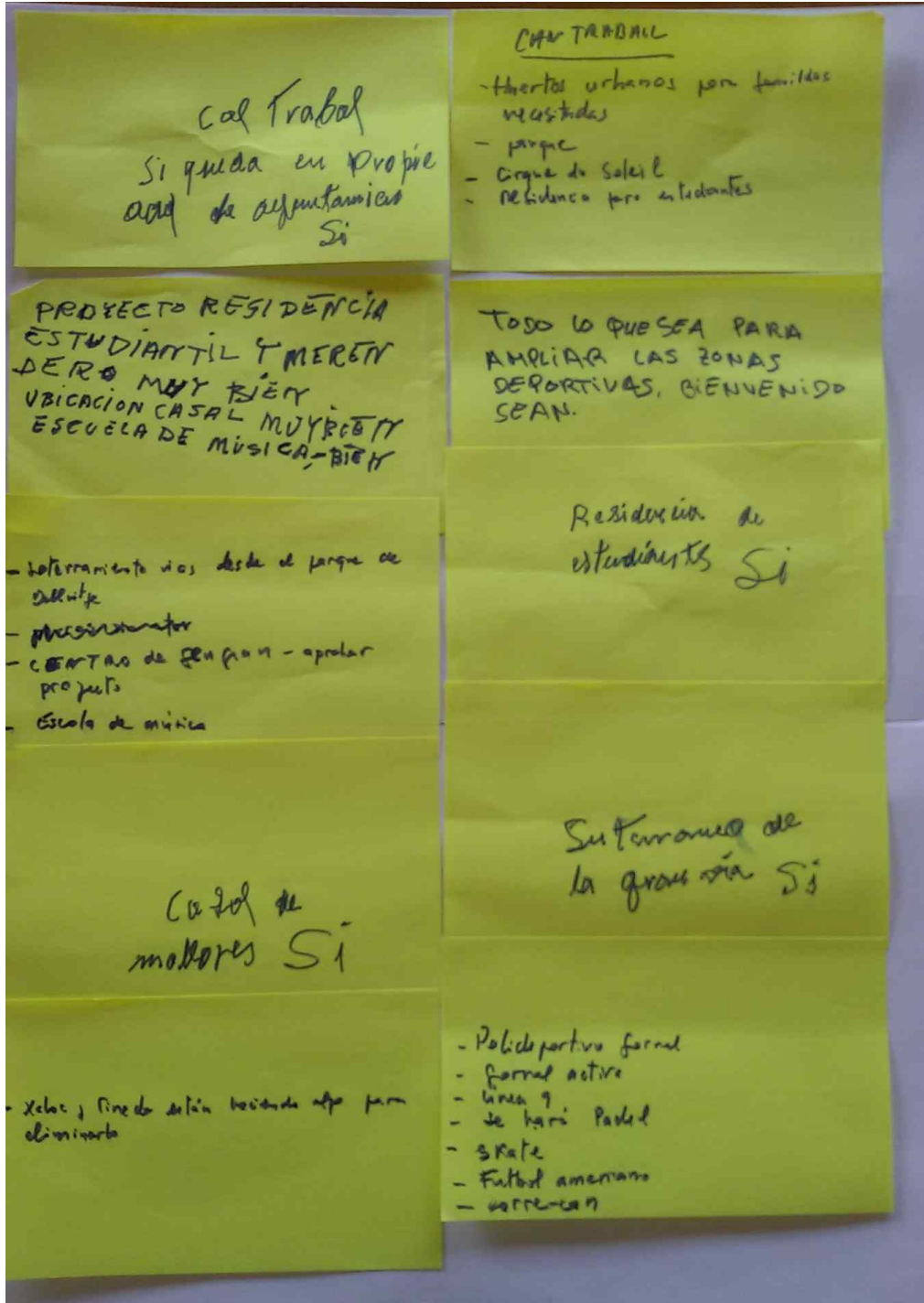
- Cal obrir més l'escola pública el Gornal
- Mejorar el entorno de la Escuela de Música
- Quitar arbres en C/ Campoamor: las aceras son estrechas, los árboles dejan caer unes flores que que ocasionan accidentes cuando el suelo está mojado
- Acelerar que se abra el nuevo CAP Gornal (Generalitat)

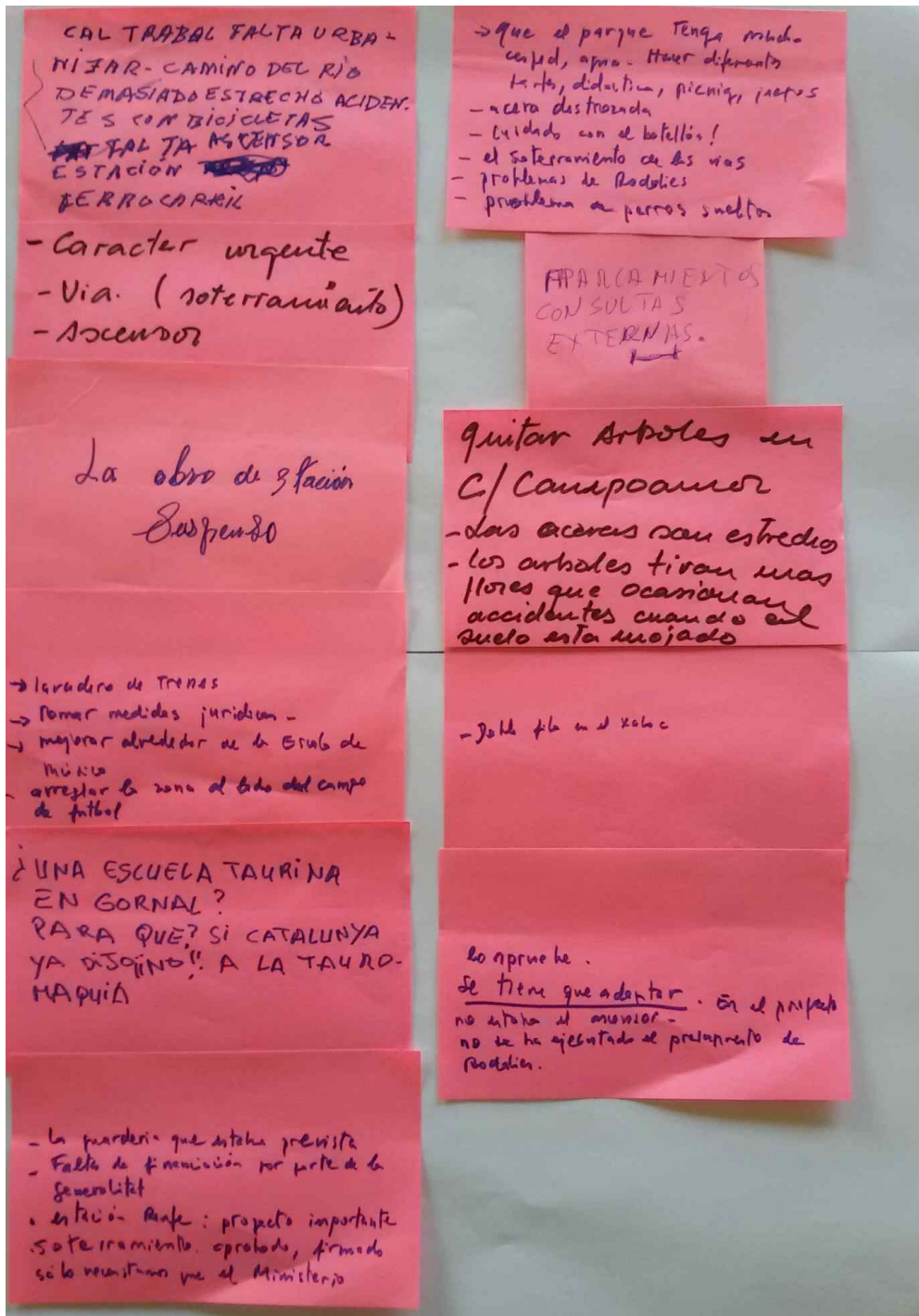
Nota resumida dels comentaris del regidor del Districte:

Respecte la zona de les escoles (Xaloc, etc.), es preveu realitzar un seguit d'actuacions per millorar l'accessibilitat i la convivència (itineraris de circulació, reduir el soroll i l'incivisme,...) comptant amb la direcció de les escoles i la seva participació activa en el tema. Es veu que el 60% dels alumnes són de l'Hospitalet.

Està previst millorar l'entorn de l'escola de Música, amb la plaça oberta durant el dia i tancada a la nit.
































ANNEX I: FOTOGRAFIES DE LES TARGETES ENTREGADES PELS PARTICIPANTS AMB LES SEVES OPINIONS





ANNEX II: CRONOGRAMA DEL PROCÉS PARTICIPATIU I ORDRE DEL DIA DE L'ITINERARI

Cronograma del procés participatiu de L'H ON dels Barris

NOVEMBRE 2016	DESEMBRE 2016	GENER 2017	FEBRER 2017	MARÇ 2017	ABRIL 2017	MAIG 2017	JUNY 2017
		 Web	 Web	 Web	 Web	 Web	 Web
		 Xarxes	 Xarxes	 Xarxes	 Xarxes	 Xarxes	 Xarxes
Consell de Ciutat	Consells de districte	 Urnes	 Urnes	 Urnes	 Urnes	 Xarxes	 Xarxes
		 Informadors al carrer	 Informadors al carrer	 Informadors al carrer			
		 Comunitats de veïns	 Comunitats de veïns	 Comunitats de veïns	 Comunitats de veïns	 Comunitats de veïns	 Comunitats de veïns
			 Itineraris pels barris			 Tallers	PRESENTACIÓ INDICADORS

Ordre del dia de l'itinerari

- 10:00h Benvinguda als participants i registre d'assistència**
Es lliura una carpeta a cada assistent amb el següent material:
- Guia per al debat del Districte
 - Llibreta / fulls per apuntar reflexions sobre el terreny
 - Mapa de l'itinerari
 - Butlletes de participació (1 per participant)
 - Retolador
- Instruccions i funcionament de l'itinerari
- 10:15h Inici de l'itinerari**
- Visita dels punts de mostreig
- 12:45h Finalització de l'itinerari**